

Anmerkung: 1. Güntherstraße

 Erstellt unter Verwendung der  
 Grunddaten des Magistrat Linz

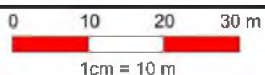
**Kataster DKM Sept2020**
 Grundstück

**SGS Spiel**
 Verbot des Mitführens von Hunden

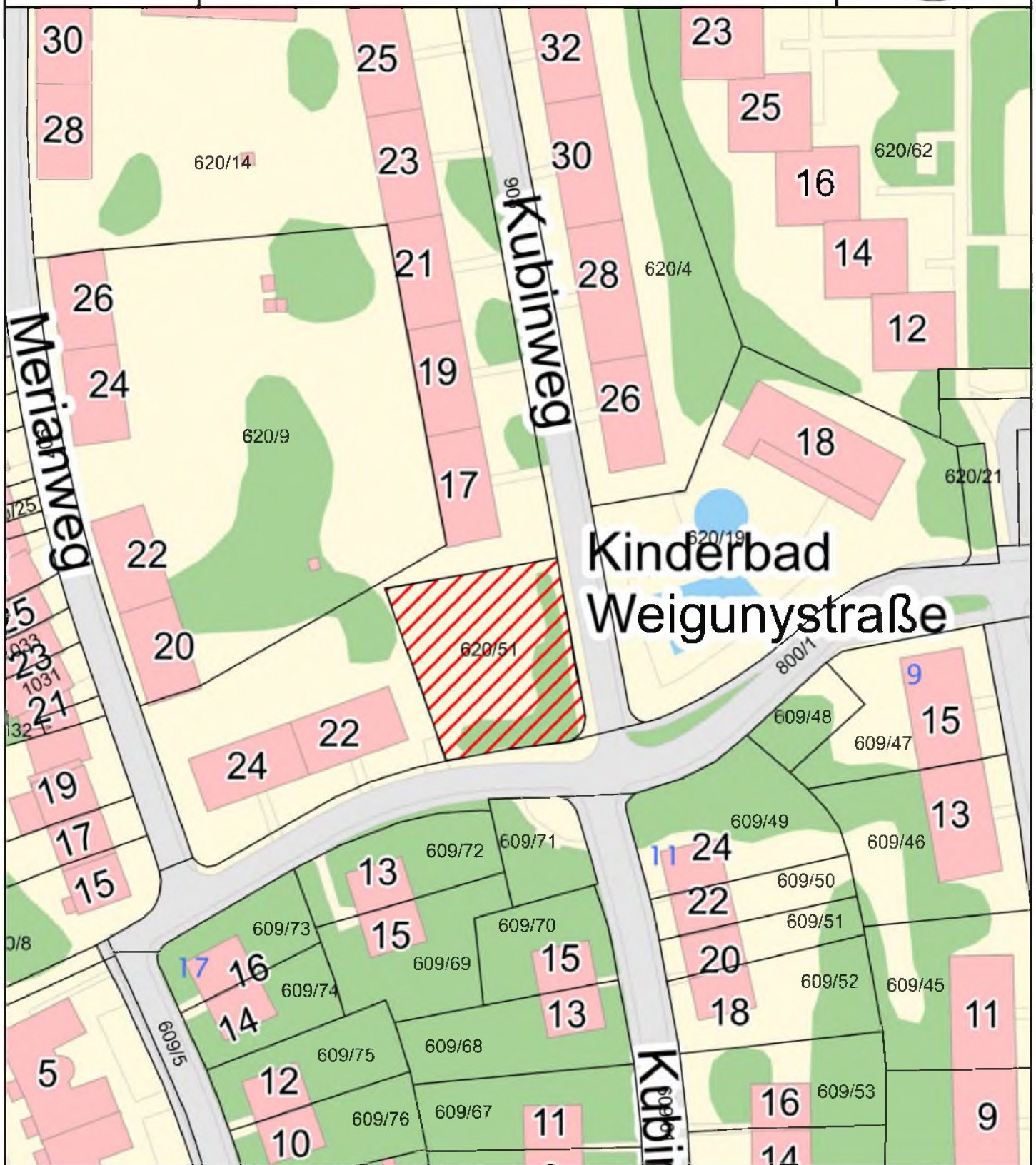
**Stadtplan\_schnell**
 Gesamtplan\_schnell

gedruckt am: 05.03.2021

Maßstab 1 : 1 000



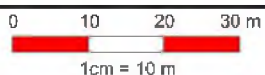




Anmerkung: 2. Kubinweg

Erstellt unter Verwendung der Grunddaten des Magistrat Linz

Maßstab 1 : 1 000



**Kataster DKM Sept2020**

□ Grundstück

**SGS Spiel**

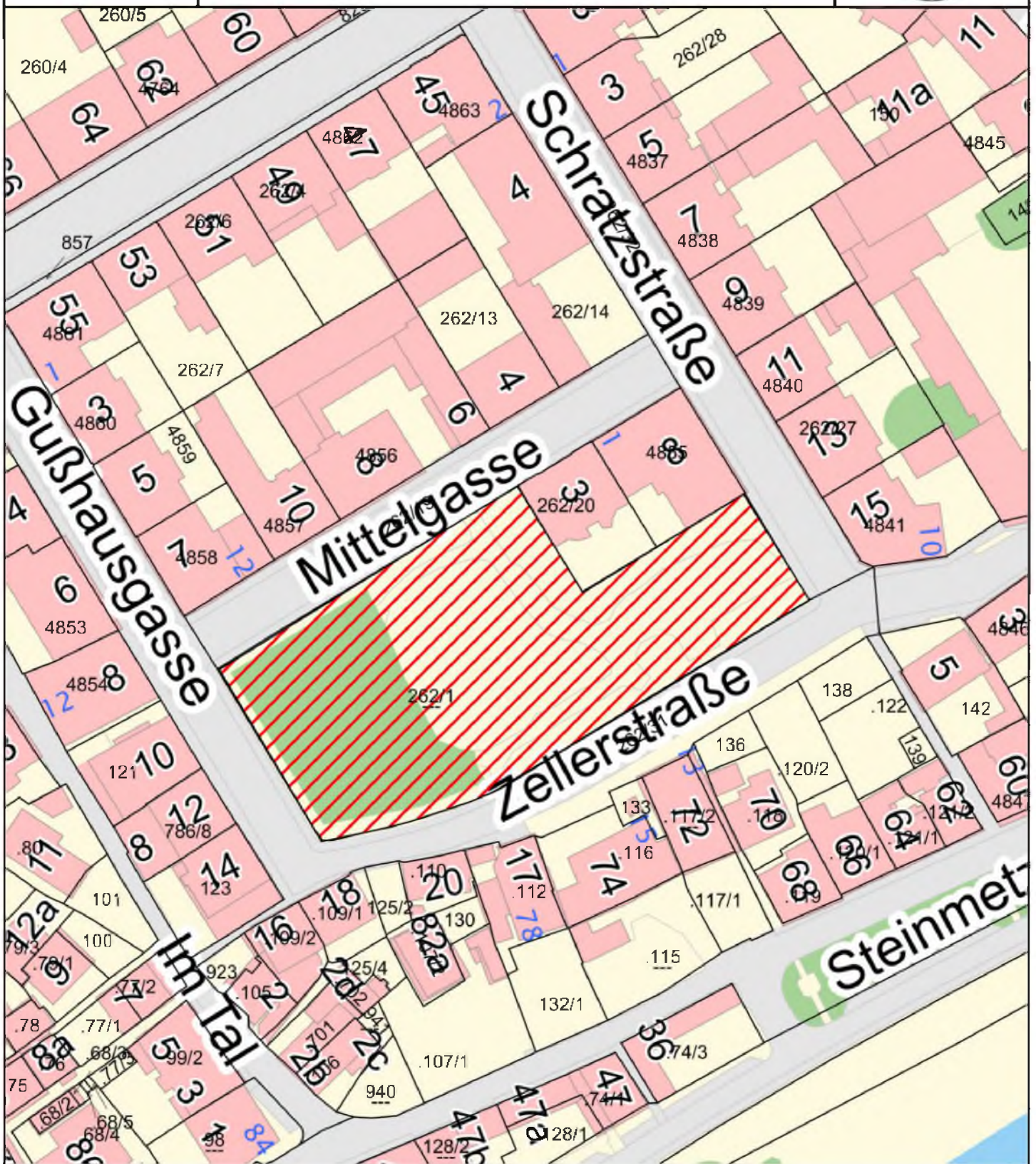
▨ Verbot des Mitführens von Hunden

**Stadtplan\_schnell**

▲ Gesamtplan\_schnell

gedruckt am: 05.03.2021





Anmerkung: 3. Mittelgasse

Erstellt unter Verwendung der Grunddaten des Magistrat Linz

**Kataster DKM Sept2020**

□ Grundstück

**SGS Spiel**

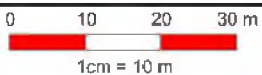
▨ Verbot des Mitführens von Hunden

**Stadtplan\_schnell**

▲ Gesamtplan\_schnell

gedruckt am: 05.03.2021

Maßstab 1 : 1 000



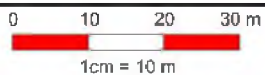




Anmerkung: 4. Pöstlingberg Waldspielplatz

Erstellt unter Verwendung der Grunddaten des Magistrat Linz

Maßstab 1 : 1 000



**Kataster DKM Sept2020**

□ Grundstück

**SGS Spiel**

▨ Verbot des Mitführens von Hunden

**Stadtplan\_schnell**

▲ Gesamtplan\_schnell

gedruckt am: 05.03.2021

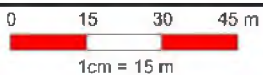




Anmerkung: 5. Riesenedergründe

Erstellt unter Verwendung der Grunddaten des Magistrat Linz

Maßstab 1 : 1 500



**Kataster DKM Sept2020**

Grundstück

**SGS Spiel**

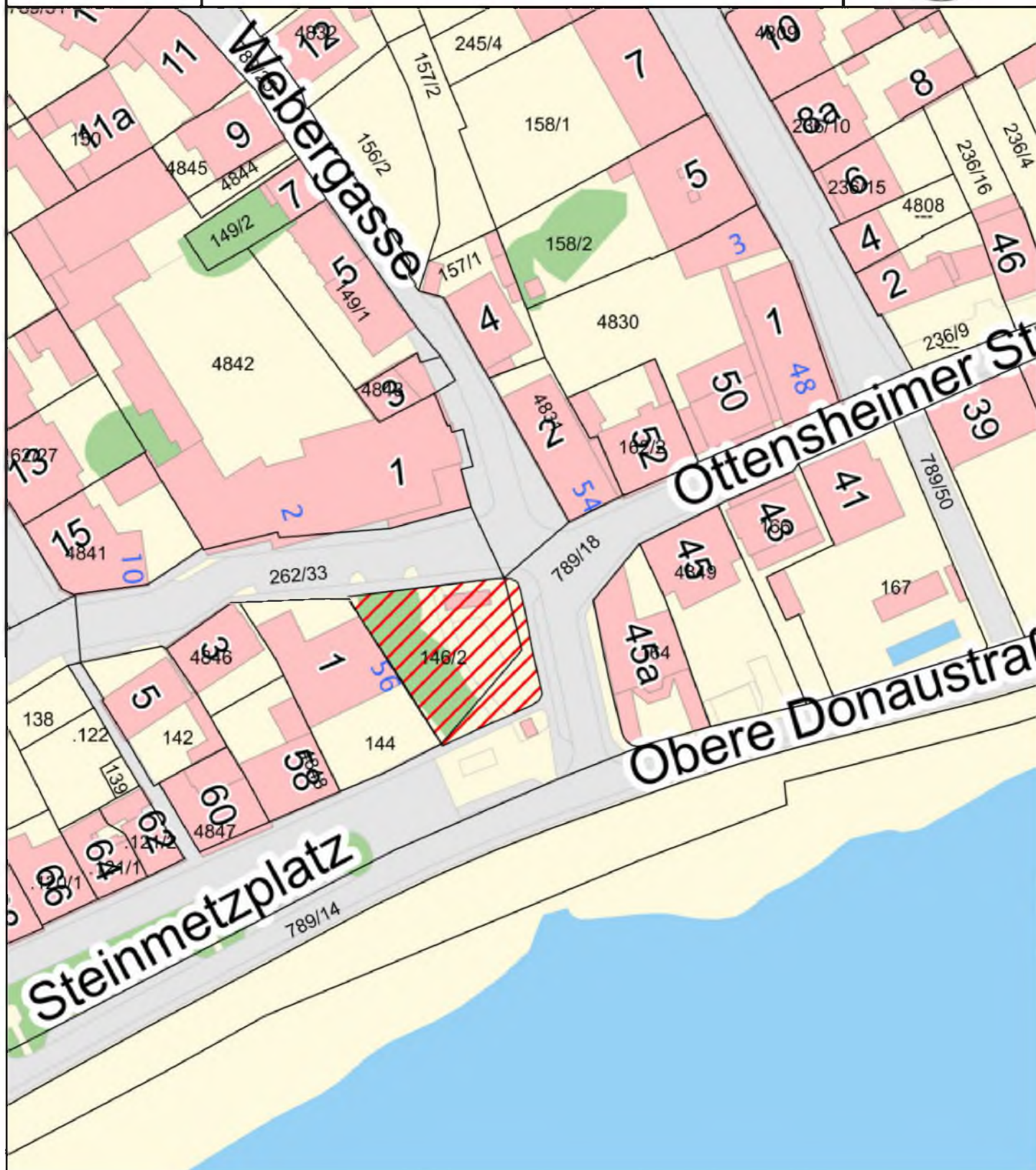
Verbot des Mitführens von Hunden

**Stadtplan\_schnell**

Gesamtplan\_schnell

gedruckt am: 05.03.2021

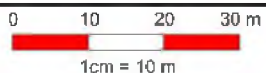




Anmerkung: 6. Steinmetzplatzl

Erstellt unter Verwendung der Grunddaten des Magistrat Linz

Maßstab 1 : 1 000



**Kataster DKM Sept2020**

□ Grundstück

**SGS Spiel**

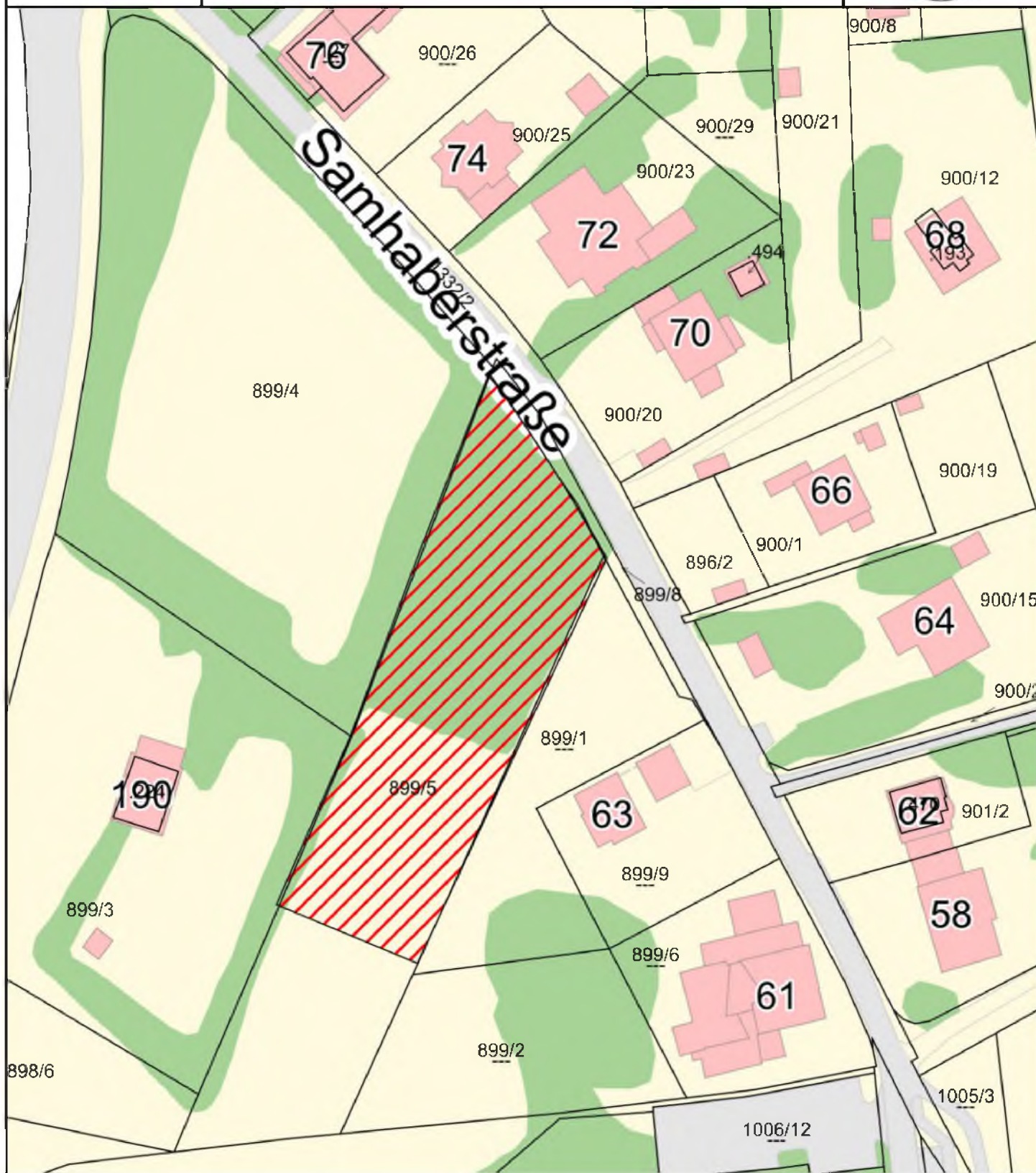
▨ Verbot des Mitführens von Hunden

**Stadtplan\_schnell**

▲ Gesamtplan\_schnell

gedruckt am: 05.03.2021

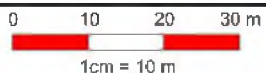




Anmerkung: 7. Samhaberstraße

Erstellt unter Verwendung der Grunddaten des Magistrat Linz

Maßstab 1 : 1 000



**Kataster DKM Sept2020**

□ Grundstück

**SGS Spiel**

▨ Verbot des Mitführens von Hunden

**Stadtplan\_schnell**

▲ Gesamtplan\_schnell

gedruckt am: 05.03.2021

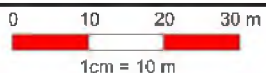




Anmerkung: 8. Wildbergstraße

Erstellt unter Verwendung der Grunddaten des Magistrat Linz

Maßstab 1 : 1 000



**Kataster DKM Sept2020**

□ Grundstück

**SGS Spiel**

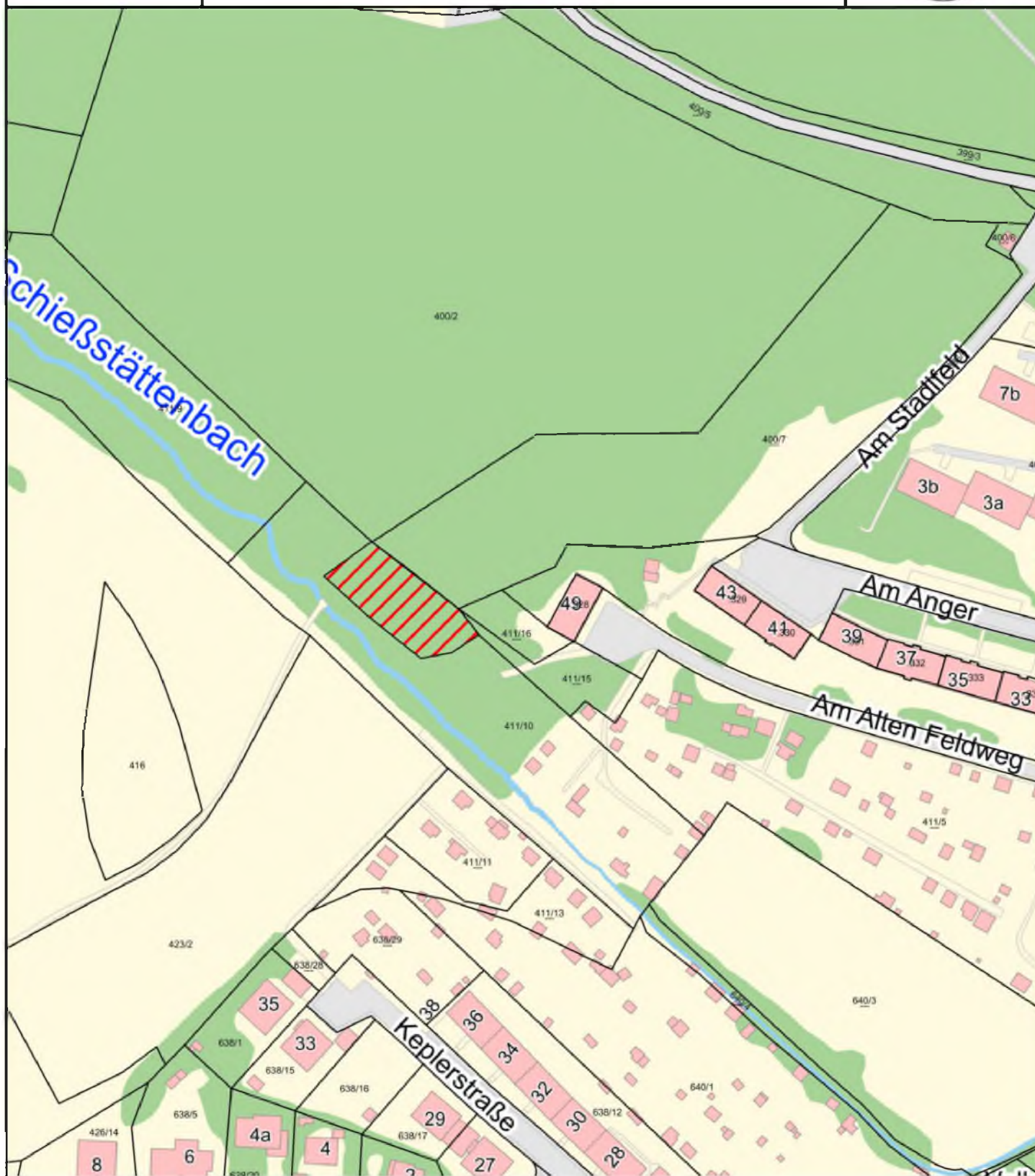
▨ Verbot des Mitführens von Hunden

**Stadtplan\_schnell**

▲ Gesamtplan\_schnell

gedruckt am: 05.03.2021

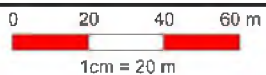




Anmerkung: 9. Am Alten Feldweg

Erstellt unter Verwendung der Grunddaten des Magistrat Linz

Maßstab 1 : 2 000



**Kataster DKM Sept2020**

□ Grundstück

**SGS Spiel**

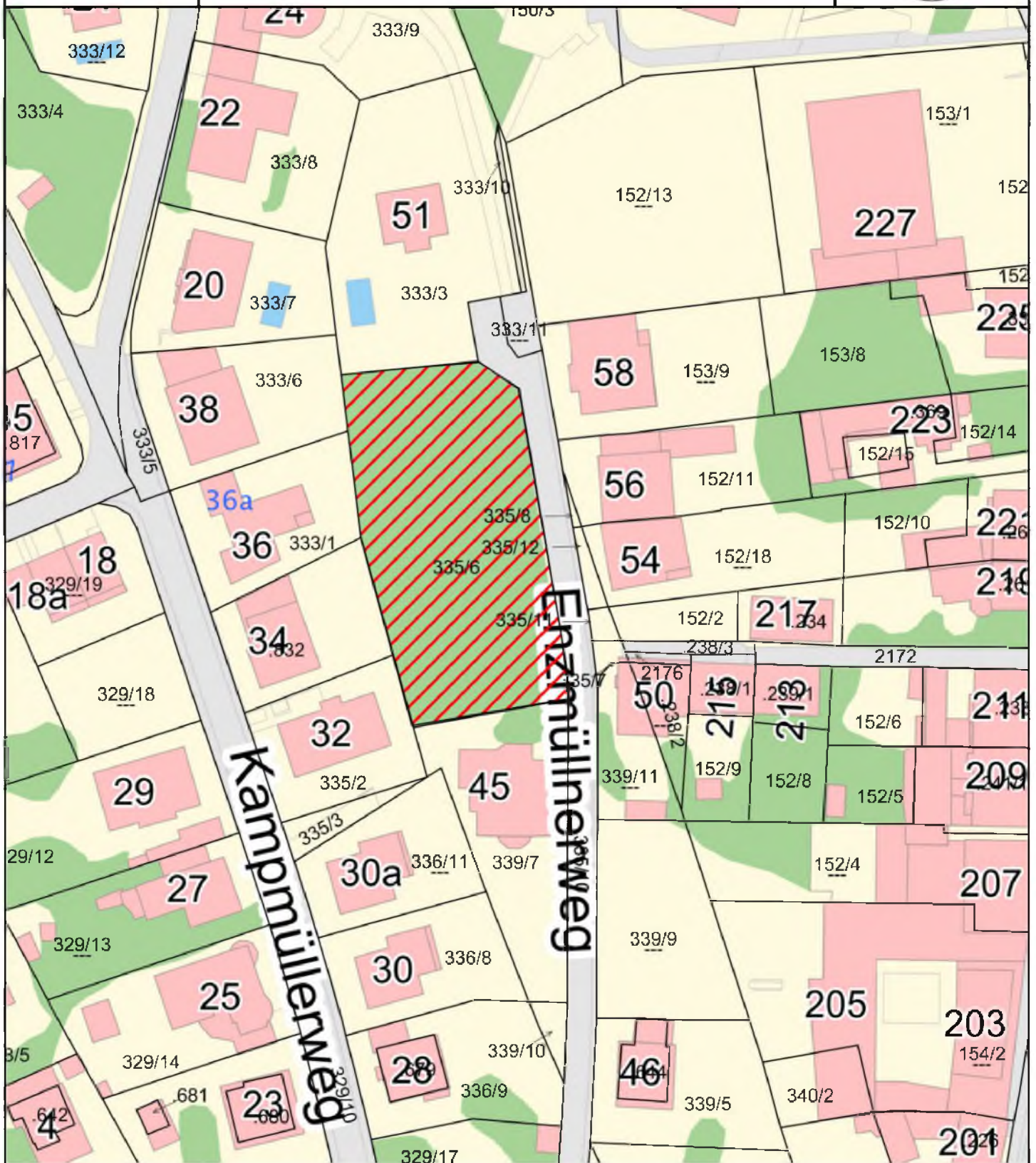
▨ Verbot des Mitführens von Hunden

**Stadtplan\_schnell**

▲ Gesamtplan\_schnell

gedruckt am: 05.03.2021

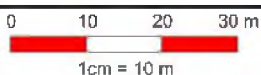




Anmerkung: 10. Enzmüllnerweg

Erstellt unter Verwendung der Grunddaten des Magistrat Linz

Maßstab 1 : 1 000



**Kataster DKM Sept2020**

Grundstück

**SGS Spiel**

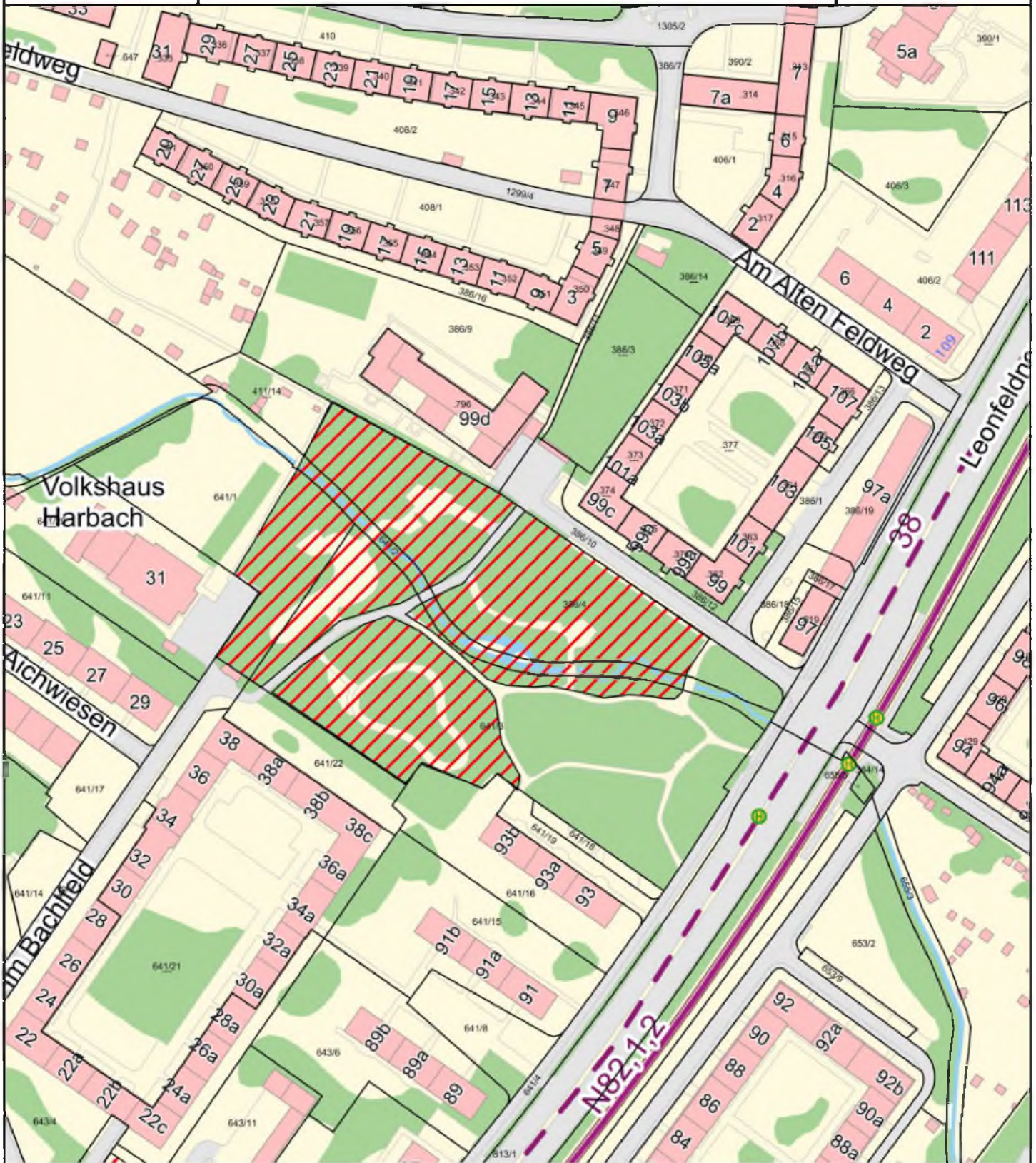
Verbot des Mitführens von Hunden

**Stadtplan\_schnell**

Gesamtplan\_schnell

gedruckt am: 05.03.2021

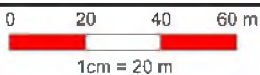




Anmerkung: 11. Harbachpark

Erstellt unter Verwendung der Grunddaten des Magistrat Linz

Maßstab 1 : 2 000



**Kataster DKM Sept2020**

□ Grundstück

**SGS Spiel**

▨ Verbot des Mitführens von Hunden

**Stadtplan\_schnell**

▲ Gesamtplan\_schnell

gedruckt am: 05.03.2021

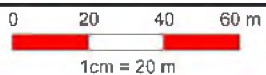




Anmerkung: 12. Jugendspielwiese am Damm

Erstellt unter Verwendung der Grunddaten des Magistrat Linz

Maßstab 1 : 2 000



**Kataster DKM Sept2020**

□ Grundstück

**SGS Spiel**

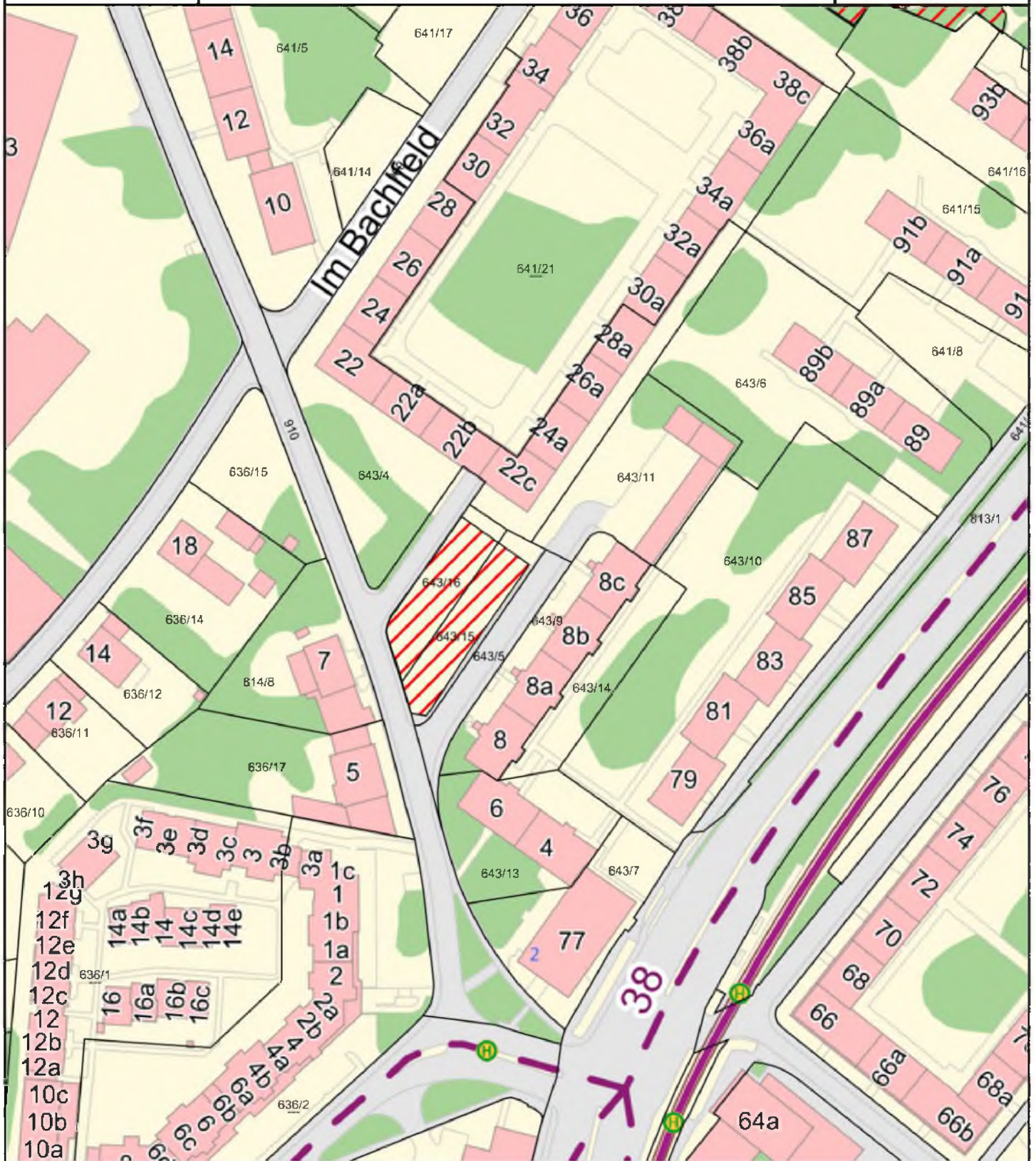
▨ Verbot des Mitführens von Hunden

**Stadtplan\_schnell**

▲ Gesamtplan\_schnell

gedruckt am: 05.03.2021

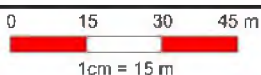




Anmerkung: 13. Keplerstraße

Erstellt unter Verwendung der Grunddaten des Magistrat Linz

Maßstab 1 : 1 500



**Kataster DKM Sept2020**

Grundstück

**SGS Spiel**

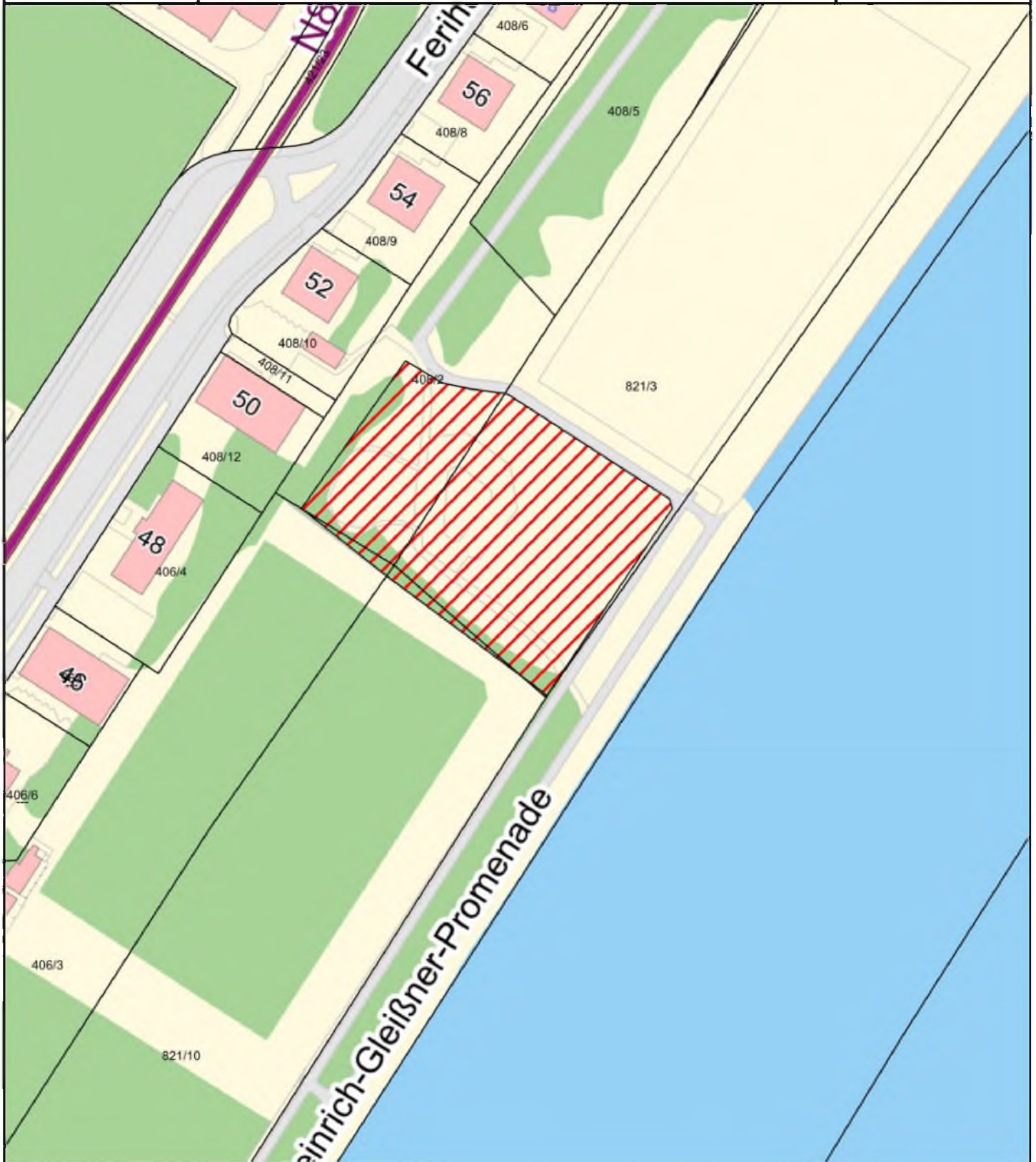
Verbot des Mitführens von Hunden

**Stadtplan\_schnell**

Gesamtplan\_schnell

gedruckt am: 05.03.2021

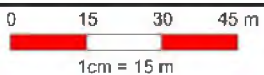




Anmerkung: 14. Kinderspielplatz am Damm

Erstellt unter Verwendung der  
Grunddaten des Magistrat Linz

Maßstab 1 : 1 500



**Kataster DKM Sept2020**

Grundstück

**SGS Spiel**

Verbot des Mitführens von Hunden

**Stadtplan\_schnell**

Gesamtplan\_schnell

gedruckt am: 05.03.2021

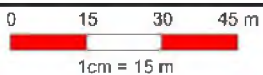




Anmerkung: 15. Nußbaumstraße

Erstellt unter Verwendung der Grunddaten des Magistrat Linz

Maßstab 1 : 1 500



**Kataster DKM Sept2020**

□ Grundstück

**SGS Spiel**

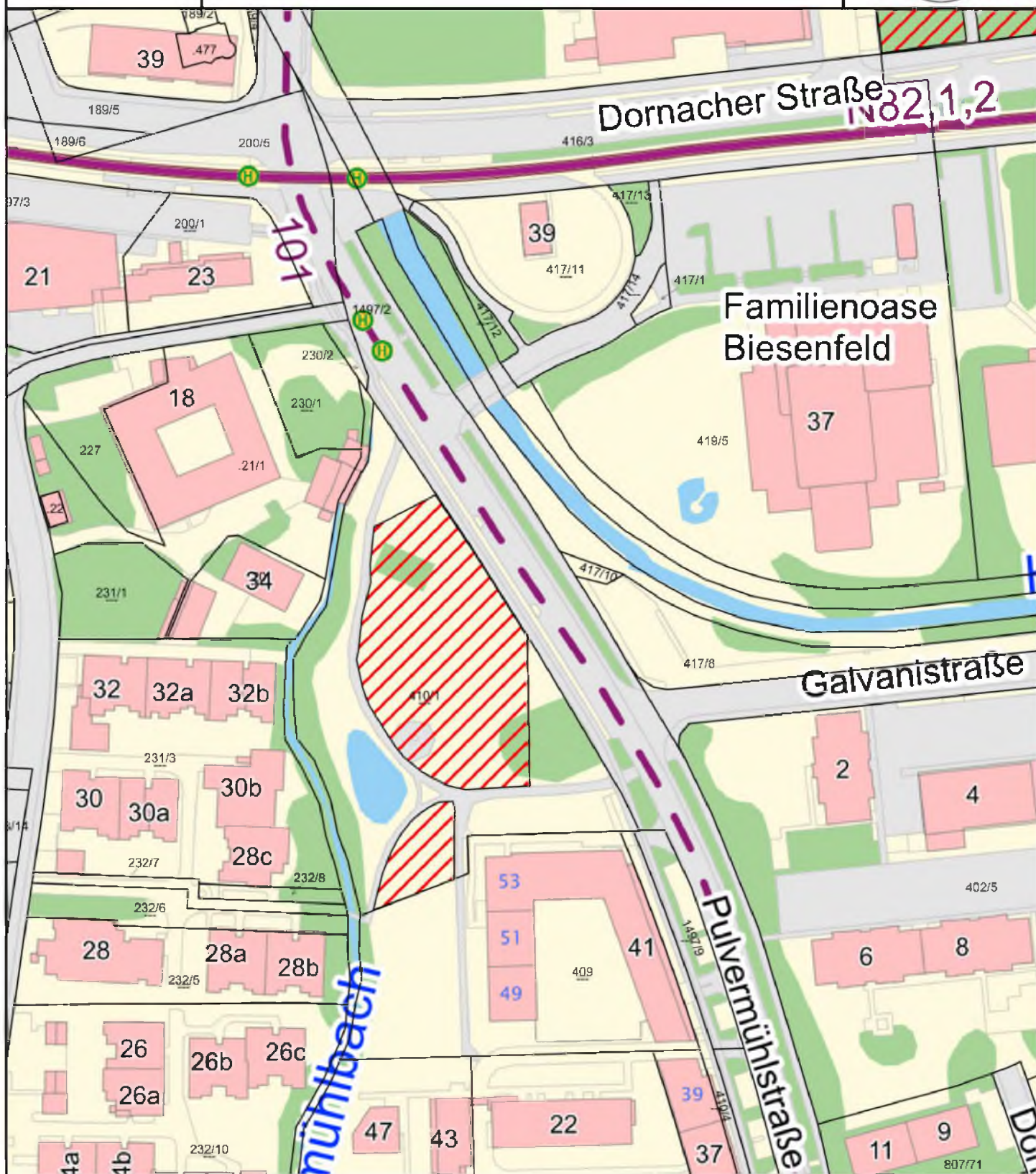
▨ Verbot des Mitführens von Hunden

**Stadtplan\_schnell**

▲ Gesamtplan\_schnell

gedruckt am: 05.03.2021

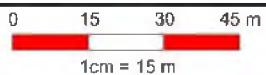




Anmerkung: 16. Pulvermühlpark

Erstellt unter Verwendung der Grunddaten des Magistrat Linz

Maßstab 1 : 1 500



**Kataster DKM Sept2020**

Grundstück

**SGS Spiel**

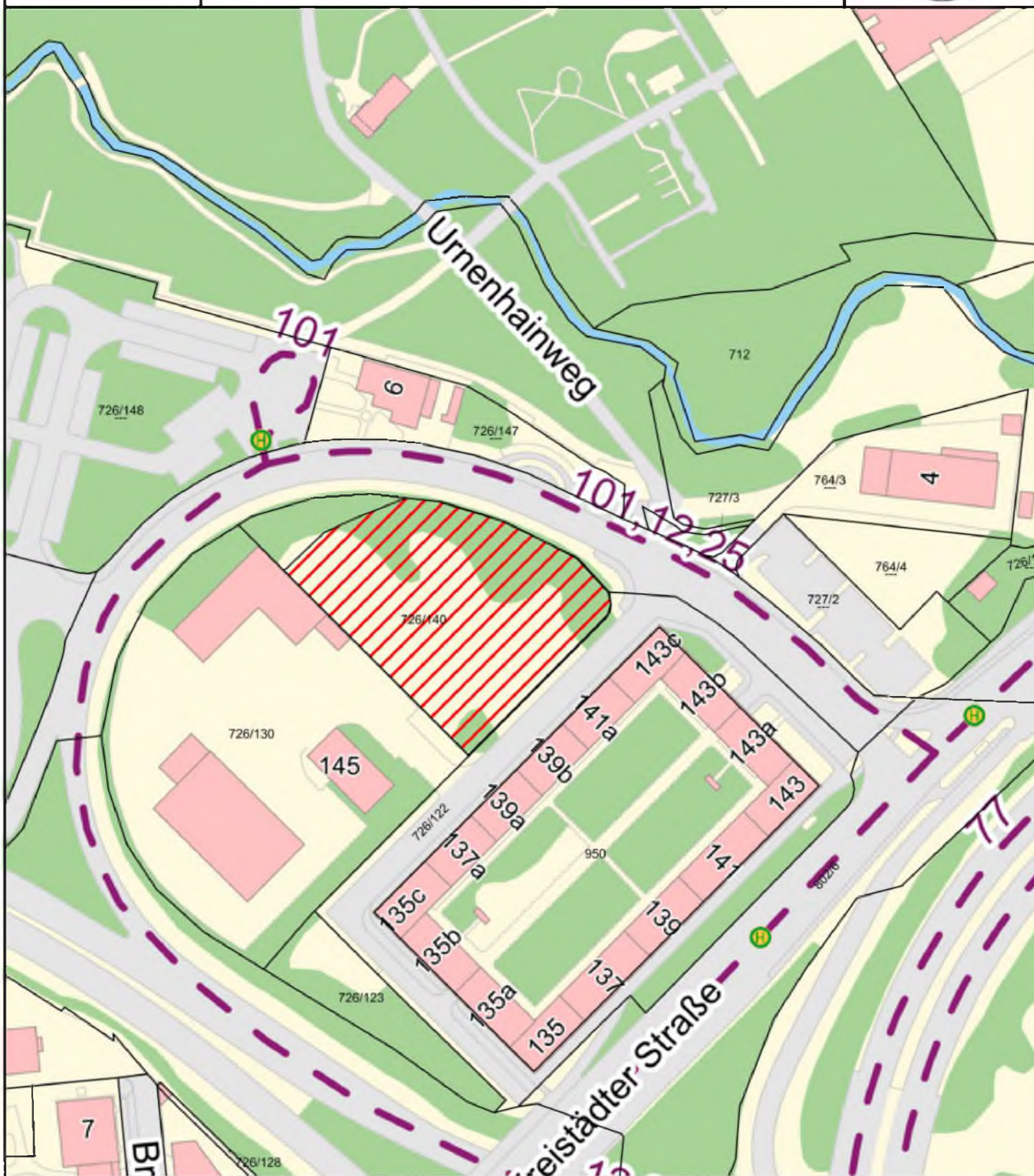
Verbot des Mitführens von Hunden

**Stadtplan\_schnell**

Gesamtplan\_schnell

gedruckt am: 05.03.2021

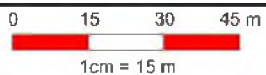




Anmerkung: 17. Urnenhain

Erstellt unter Verwendung der Grunddaten des Magistrat Linz

Maßstab 1 : 1 500



**Kataster DKM Sept2020**

□ Grundstück

**SGS Spiel**

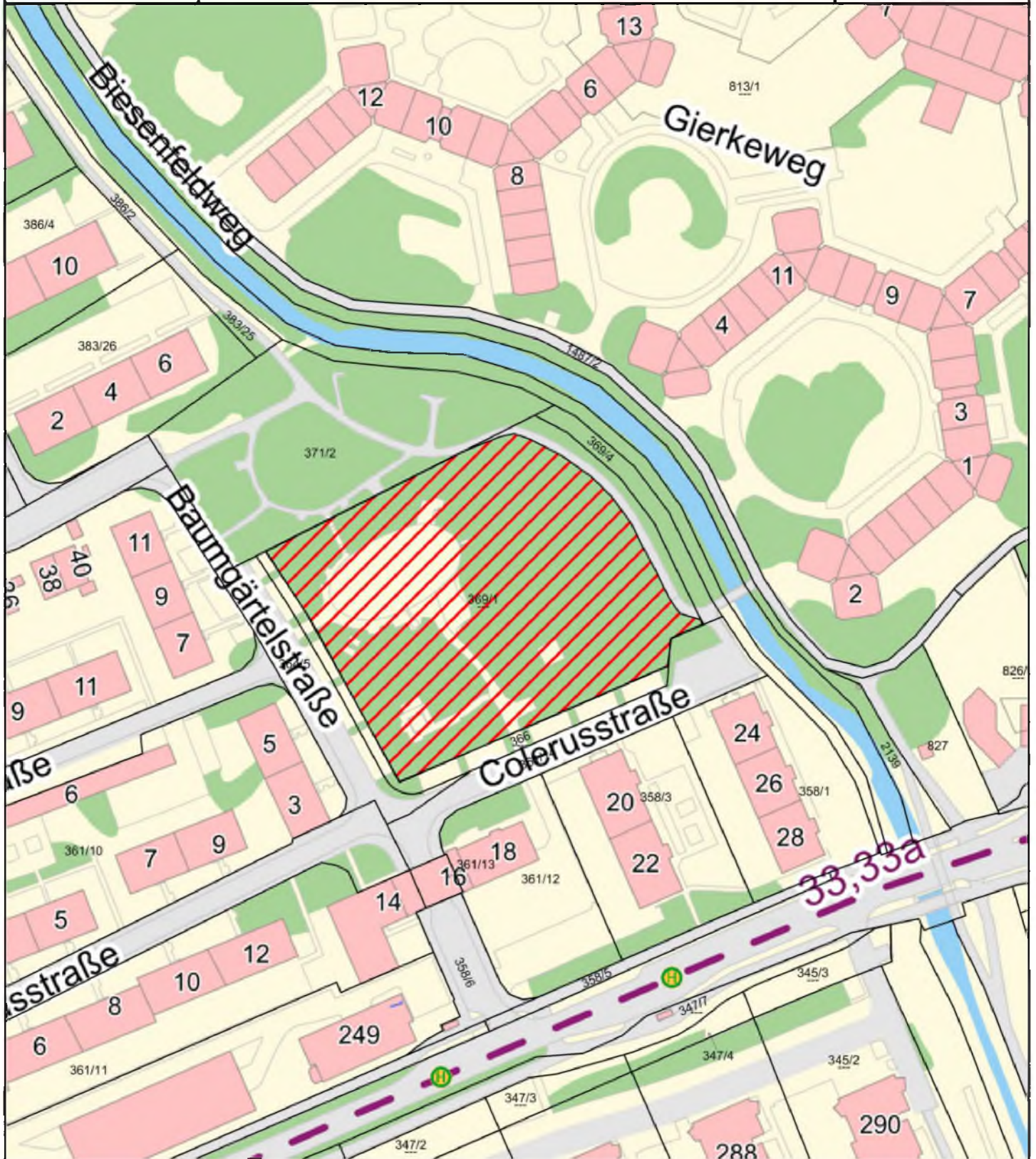
▨ Verbot des Mitführens von Hunden

**Stadtplan\_schnell**

▲ Gesamtplan\_schnell

gedruckt am: 05.03.2021

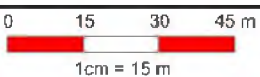




Anmerkung: 18. Baumgärtelstraße

Erstellt unter Verwendung der Grunddaten des Magistrat Linz

Maßstab 1 : 1 500



Kataster DKM Sept2020

□ Grundstück

SGS Spiel

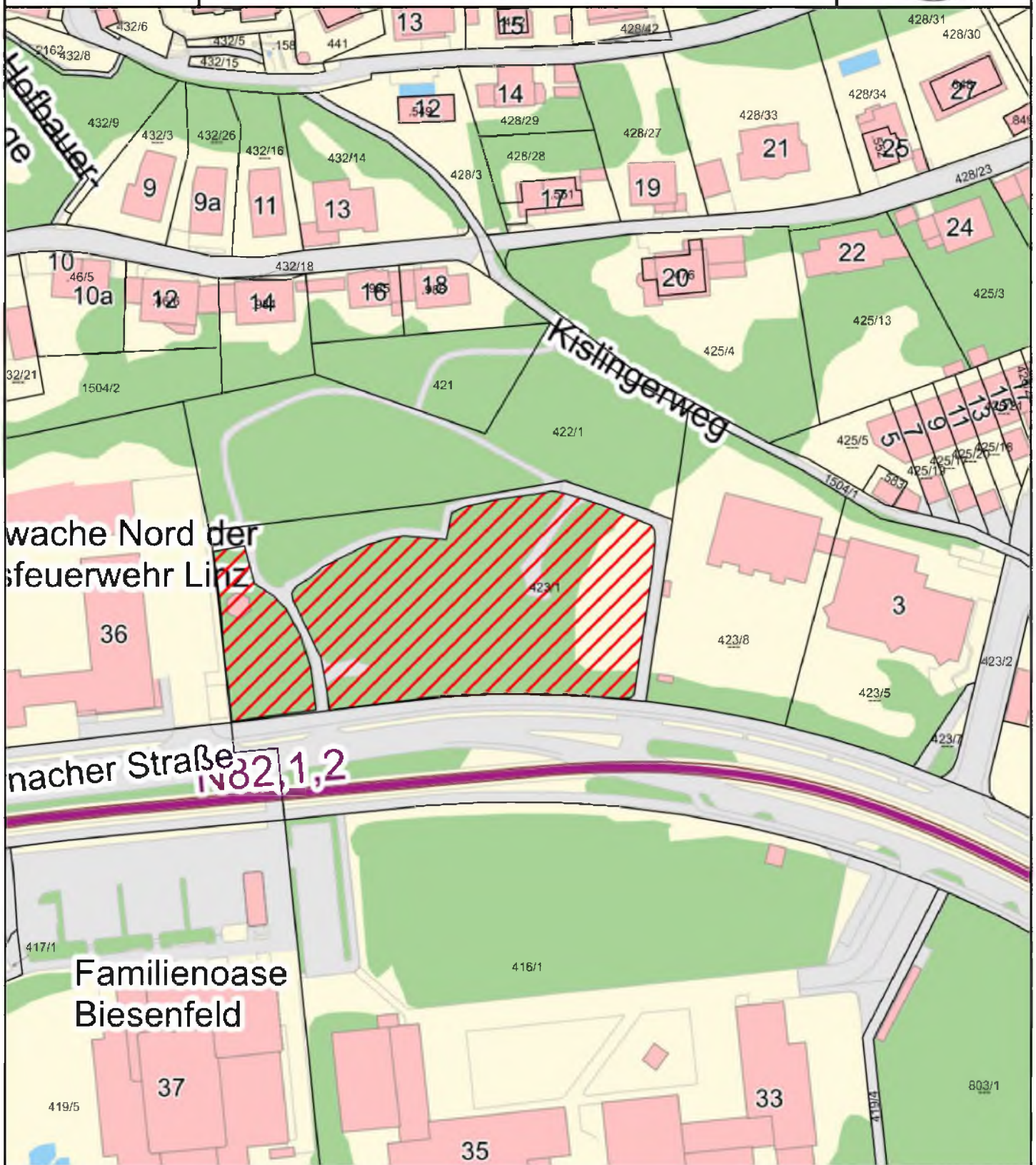
▨ Verbot des Mitführens von Hunden

Stadtplan\_schnell

▲ Gesamtplan\_schnell

gedruckt am: 05.03.2021





Wache Nord der  
Feuerwehr Linz

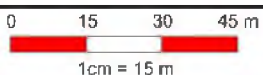
Anbacher Straße  
1, 2

Familienoase  
Biesenfeld

Anmerkung: 19. Biesenfeld

Erstellt unter Verwendung der  
Grunddaten des Magistrat Linz

Maßstab 1 : 1 500



**Kataster DKM Sept2020**

□ Grundstück

**SGS Spiel**

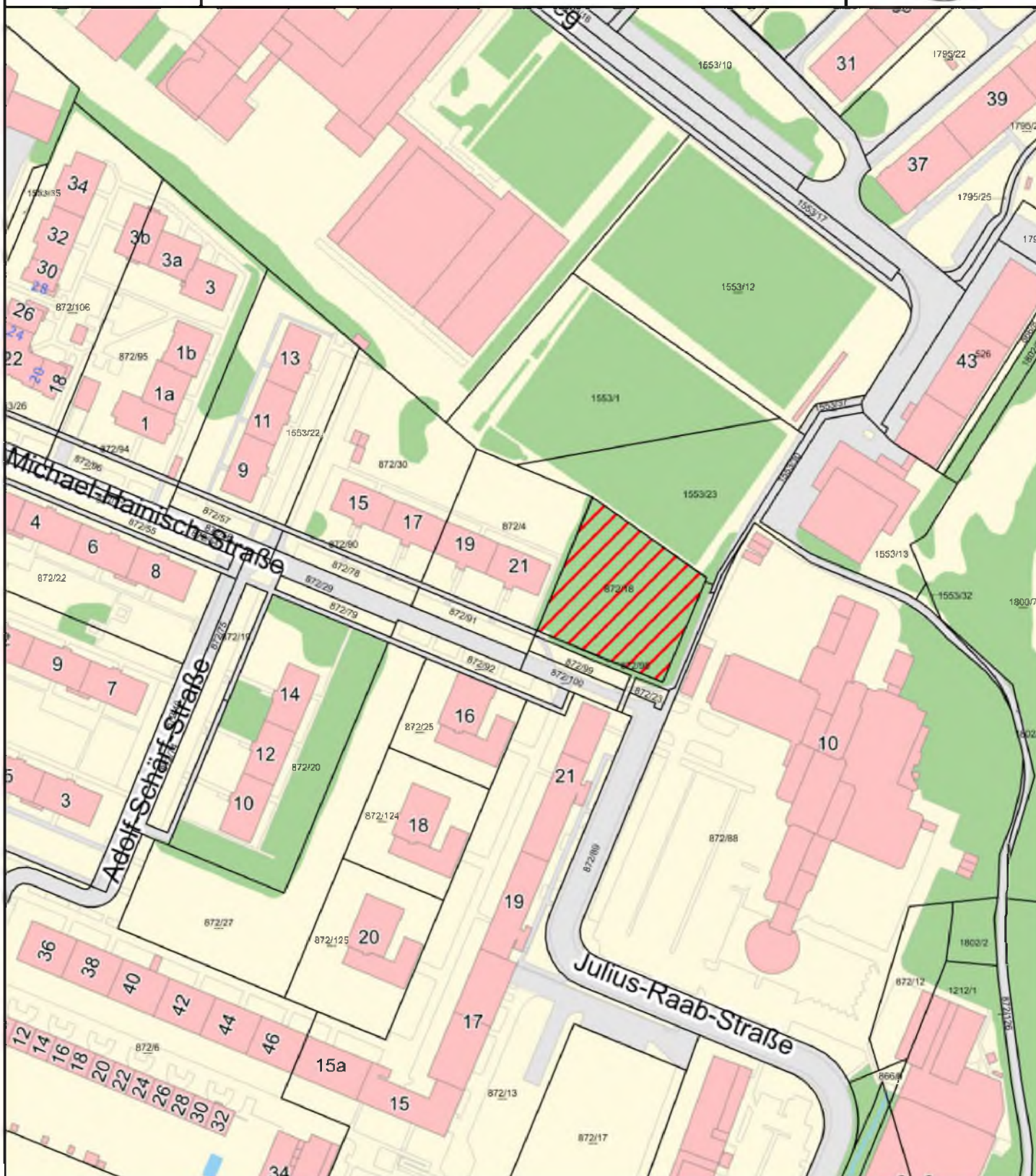
▨ Verbot des Mitführens von Hunden

**Stadtplan\_schnell**

▲ Gesamtplan\_schnell

gedruckt am: 05.03.2021

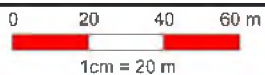




Anmerkung: 20. Hainischstraße

Erstellt unter Verwendung der Grunddaten des Magistrat Linz

Maßstab 1 : 2 000



**Kataster DKM Sept2020**

□ Grundstück

**SGS Spiel**

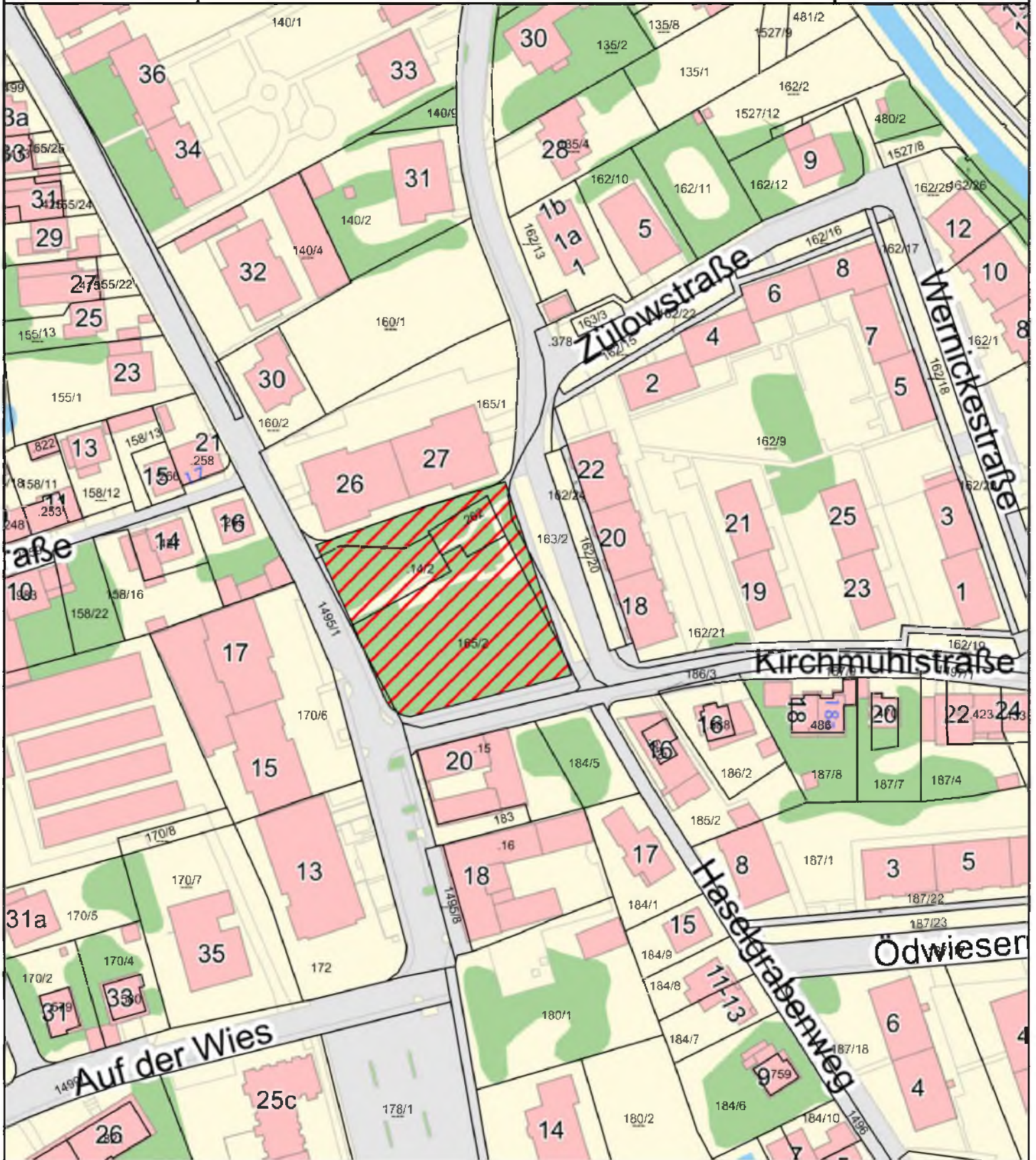
▨ Verbot des Mitführens von Hunden

**Stadtplan\_schnell**

▲ Gesamtplan\_schnell

gedruckt am: 05.03.2021

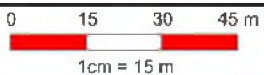




Anmerkung: 21. Kirchmühlstraße-Klausenbachstraße

Erstellt unter Verwendung der  
Grunddaten des Magistrat Linz

Maßstab 1 : 1 500



**Kataster DKM Sept2020**

Grundstück

**SGS Spiel**

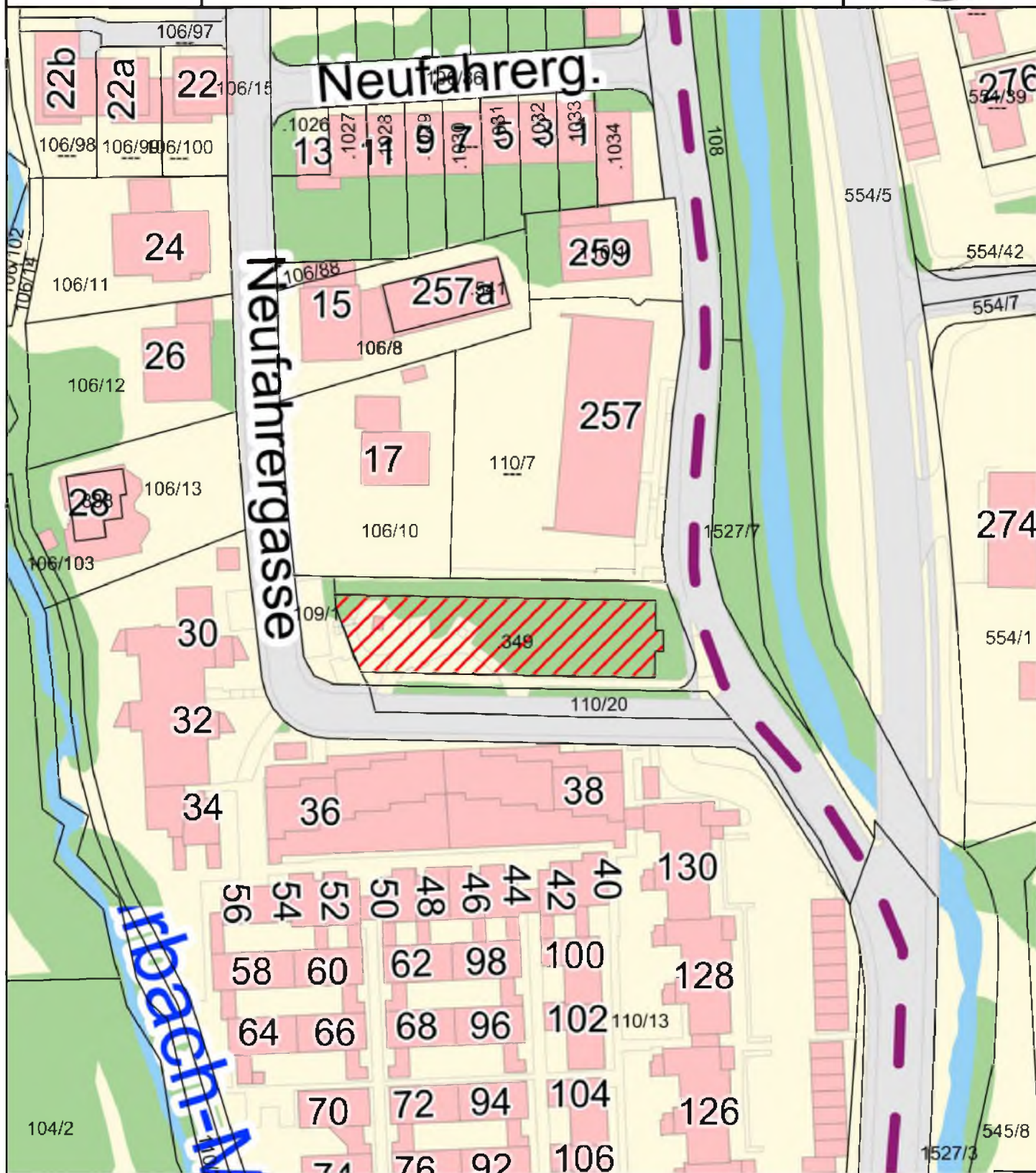
Verbot des Mitführens von Hunden

**Stadtplan\_schnell**

Gesamtplan\_schnell

gedruckt am: 05.03.2021

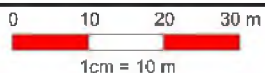




Anmerkung: 22. Neufahrergasse

Erstellt unter Verwendung der Grunddaten des Magistrat Linz

Maßstab 1 : 1 000



Kataster DKM Sept2020

Grundstück

SGS Spiel

Verbot des Mitführens von Hunden

Stadtplan\_schnell

Gesamtplan\_schnell

gedruckt am: 05.03.2021



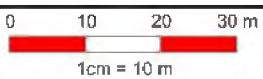


Dornach/A

Anmerkung: 23. Schumpeterstraße

Erstellt unter Verwendung der Grunddaten des Magistrat Linz

Maßstab 1 : 1 000



**Kataster DKM Sept2020**

- Grundstück
- SGS Spiel**
- Verbot des Mitführens von Hunden
- Stadtplan\_schnell**
- Gesamtplan\_schnell

gedruckt am: 05.03.2021

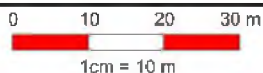




Anmerkung: 24. Sombartstraße

Erstellt unter Verwendung der  
Grunddaten des Magistrat Linz

Maßstab 1 : 1 000



**Kataster DKM Sept2020**

□ Grundstück

**SGS Spiel**

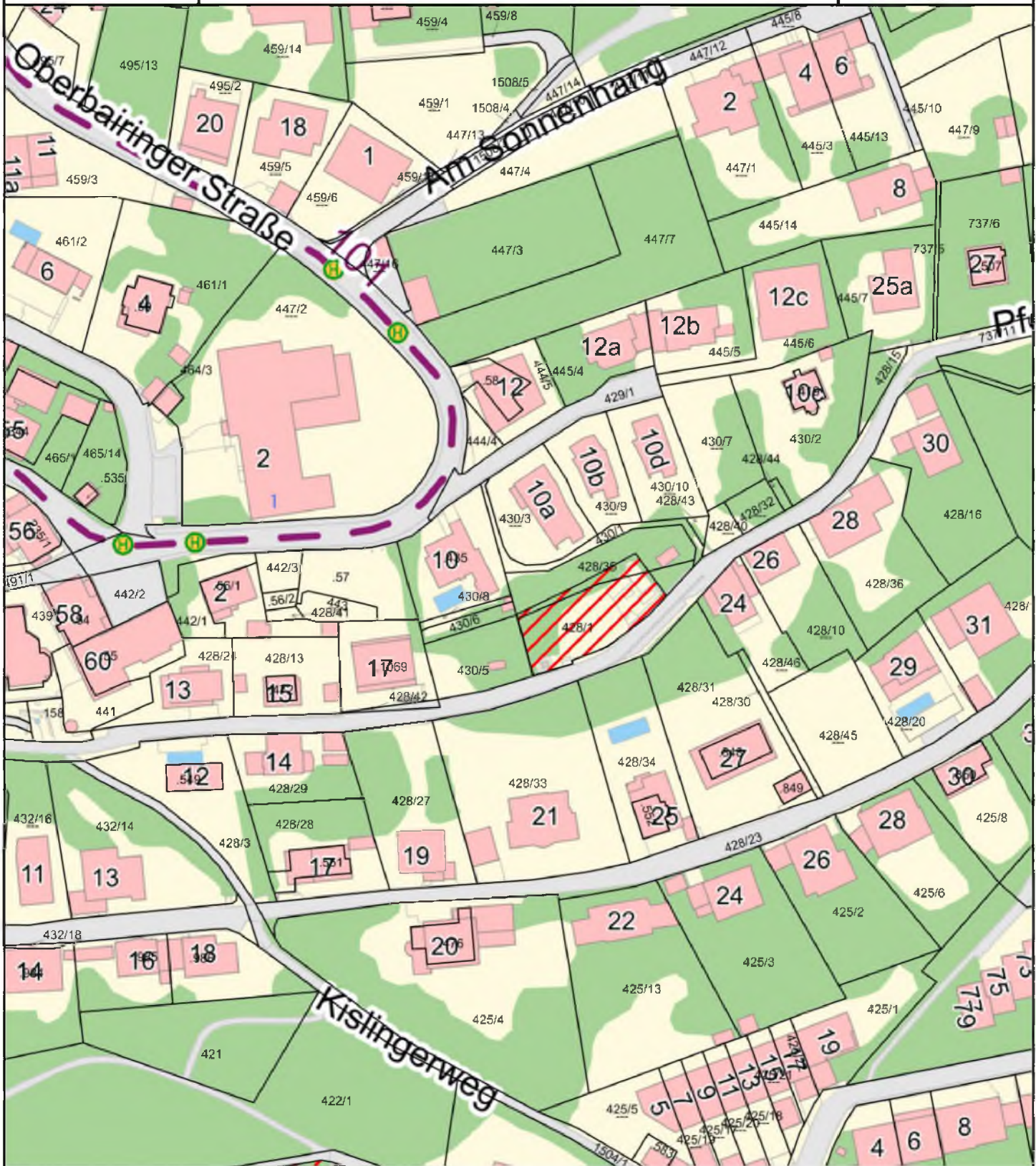
▨ Verbot des Mitführens von Hunden

**Stadtplan\_schnell**

▲ Gesamtplan\_schnell

gedruckt am: 05.03.2021

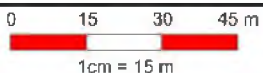




Anmerkung: 25. St. Magdalena

Erstellt unter Verwendung der Grunddaten des Magistrat Linz

Maßstab 1 : 1 500



**Kataster DKM Sept2020**

□ Grundstück

**SGS Spiel**

▨ Verbot des Mitführens von Hunden

**Stadtplan\_schnell**

▲ Gesamtplan\_schnell

gedruckt am: 05.03.2021

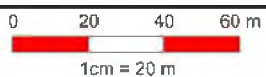




Anmerkung: 26. Donaulände

Erstellt unter Verwendung der Grunddaten des Magistrat Linz

Maßstab 1 : 2 000



**Kataster DKM Sept2020**

□ Grundstück

**SGS Spiel**

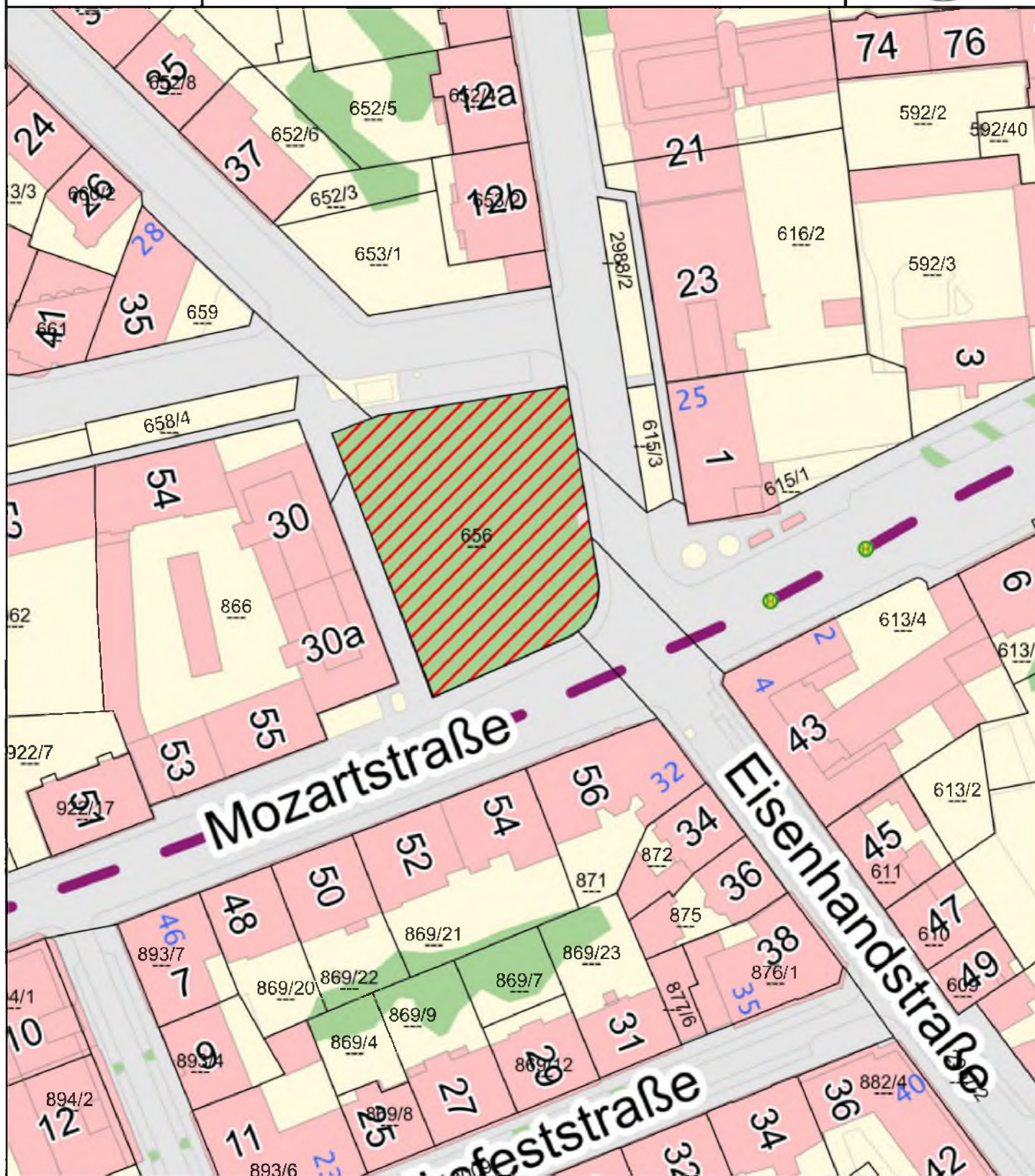
▨ Verbot des Mitführens von Hunden

**Stadtplan\_schnell**

▲ Gesamtplan\_schnell

gedruckt am: 05.03.2021

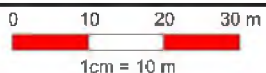




Anmerkung: 27. Eisenhandstraße

Erstellt unter Verwendung der Grunddaten des Magistrat Linz

Maßstab 1 : 1 000



**Kataster DKM Sept2020**

Grundstück

**SGS Spiel**

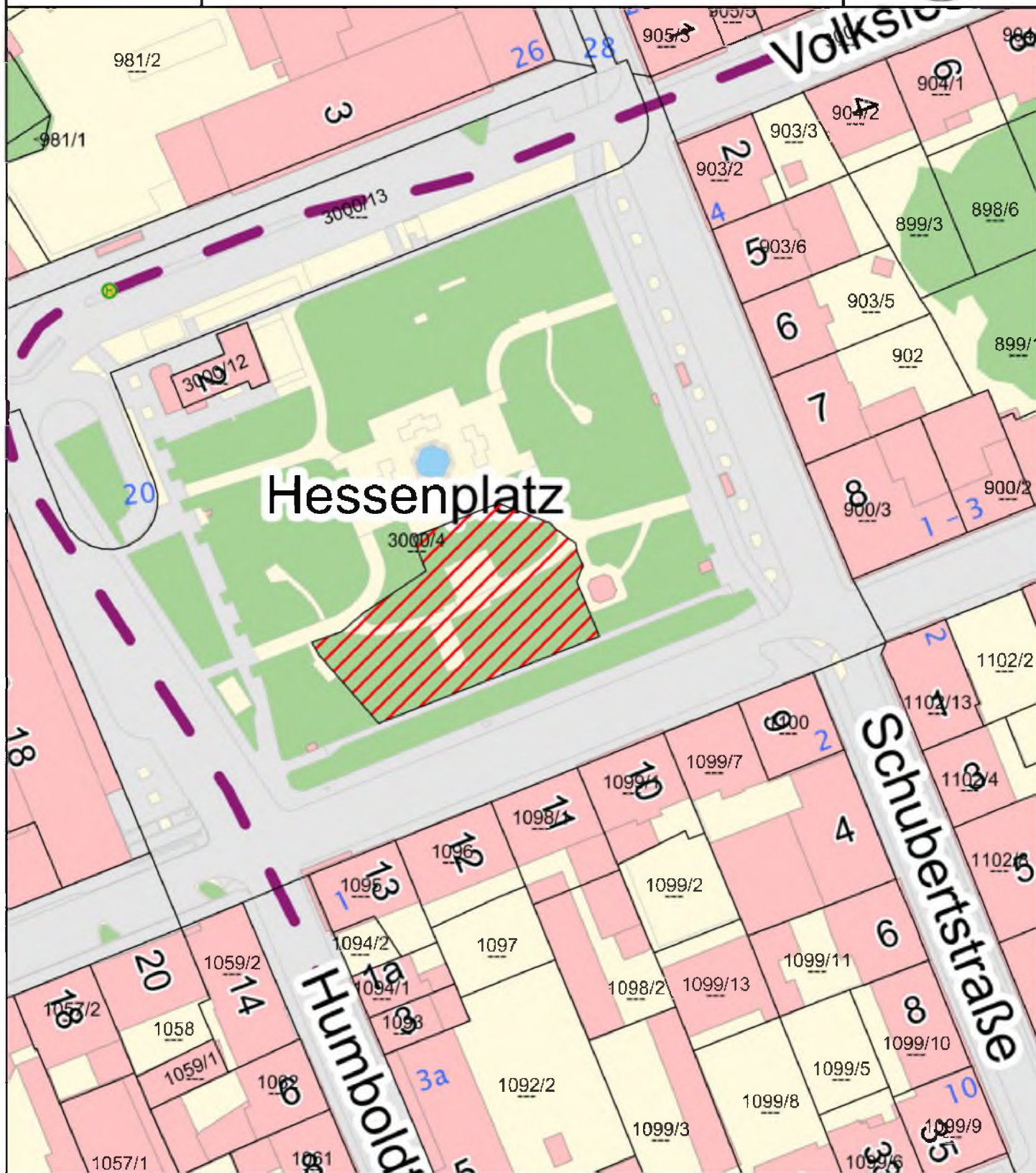
Verbot des Mitführens von Hunden

**Stadtplan\_schnell**

Gesamtplan\_schnell

gedruckt am: 05.03.2021

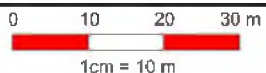




Anmerkung: 28. Hessenplatz

Erstellt unter Verwendung der Grunddaten des Magistrat Linz

Maßstab 1 : 1 000



**Kataster DKM Sept2020**

Grundstück

**SGS Spiel**

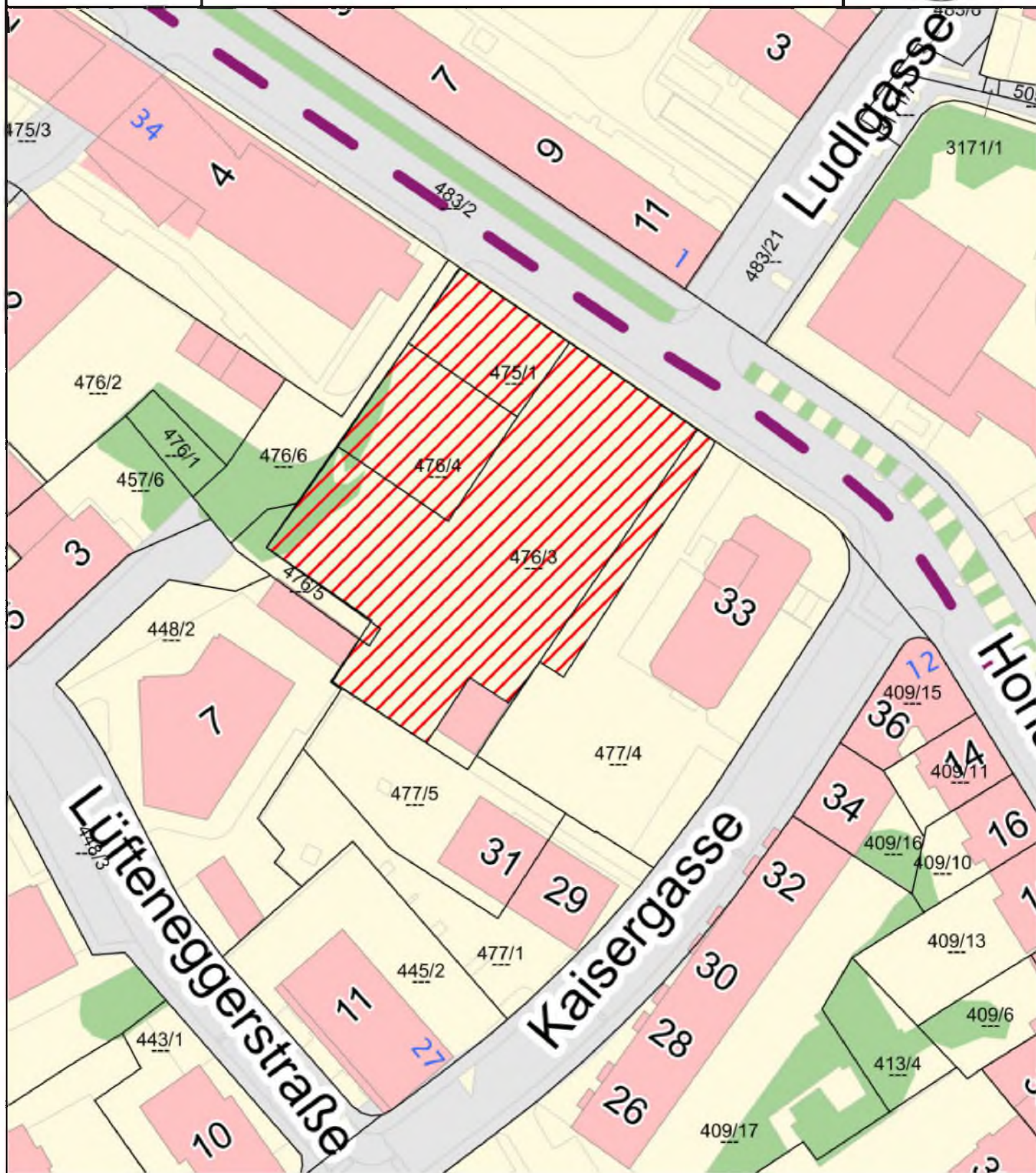
Verbot des Mitführens von Hunden

**Stadtplan\_schnell**

Gesamtplan\_schnell

gedruckt am: 05.03.2021





Anmerkung: 29. Honauerstraße

Erstellt unter Verwendung der Grunddaten des Magistrat Linz

**Kataster DKM Sept2020**

□ Grundstück

**SGS Spiel**

▨ Verbot des Mitführens von Hunden

**Stadtplan\_schnell**

▲ Gesamtplan\_schnell

gedruckt am: 05.03.2021

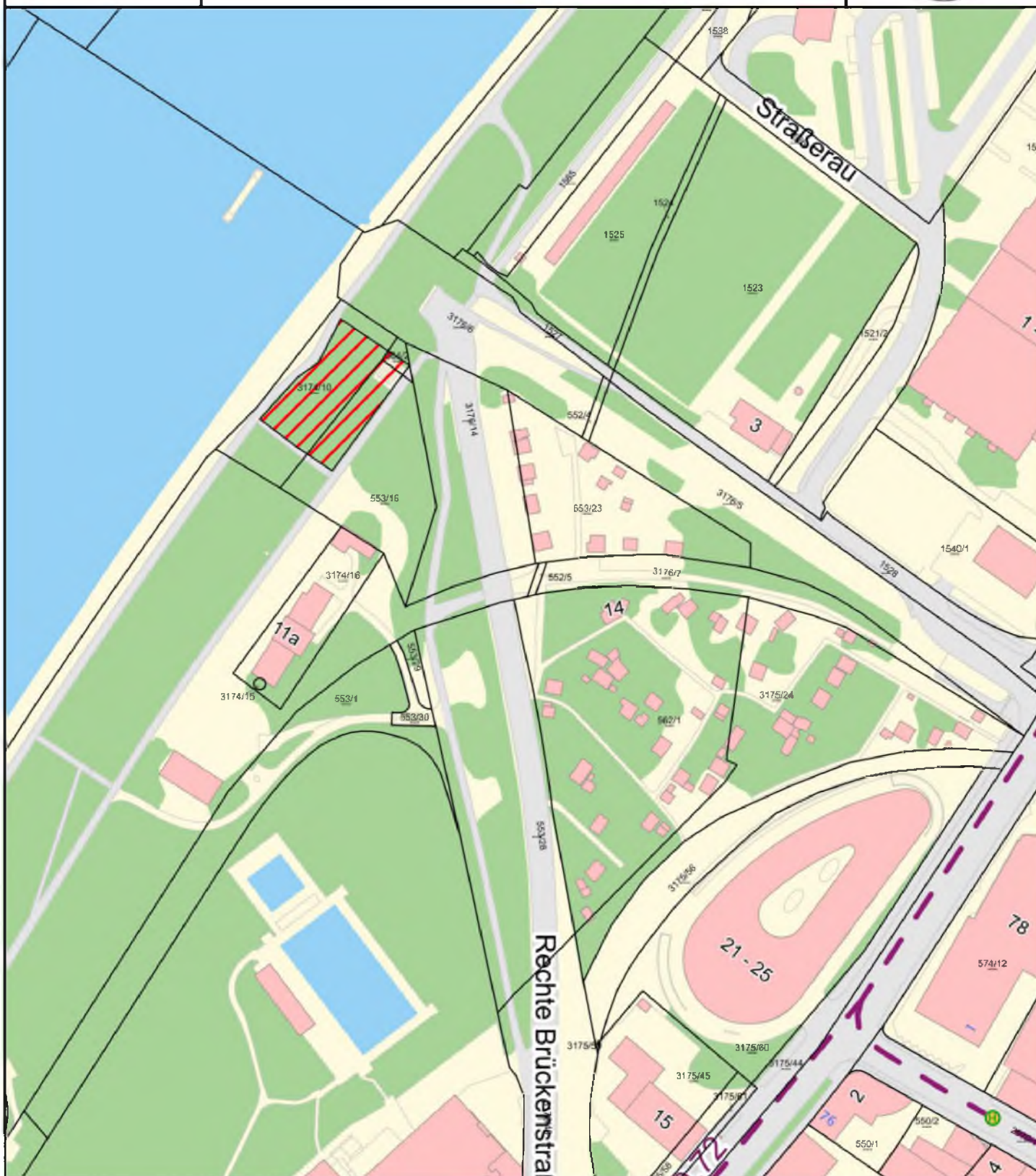
Maßstab 1 : 1 000

0 10 20 30 m



1cm = 10 m





Anmerkung: 30. Jugendpoint

Erstellt unter Verwendung der Grunddaten des Magistrat Linz

**Kataster DKM Sept2020**

□ Grundstück

**SGS Spiel**

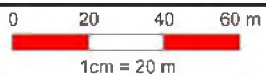
▨ Verbot des Mitführens von Hunden

**Stadtplan\_schnell**

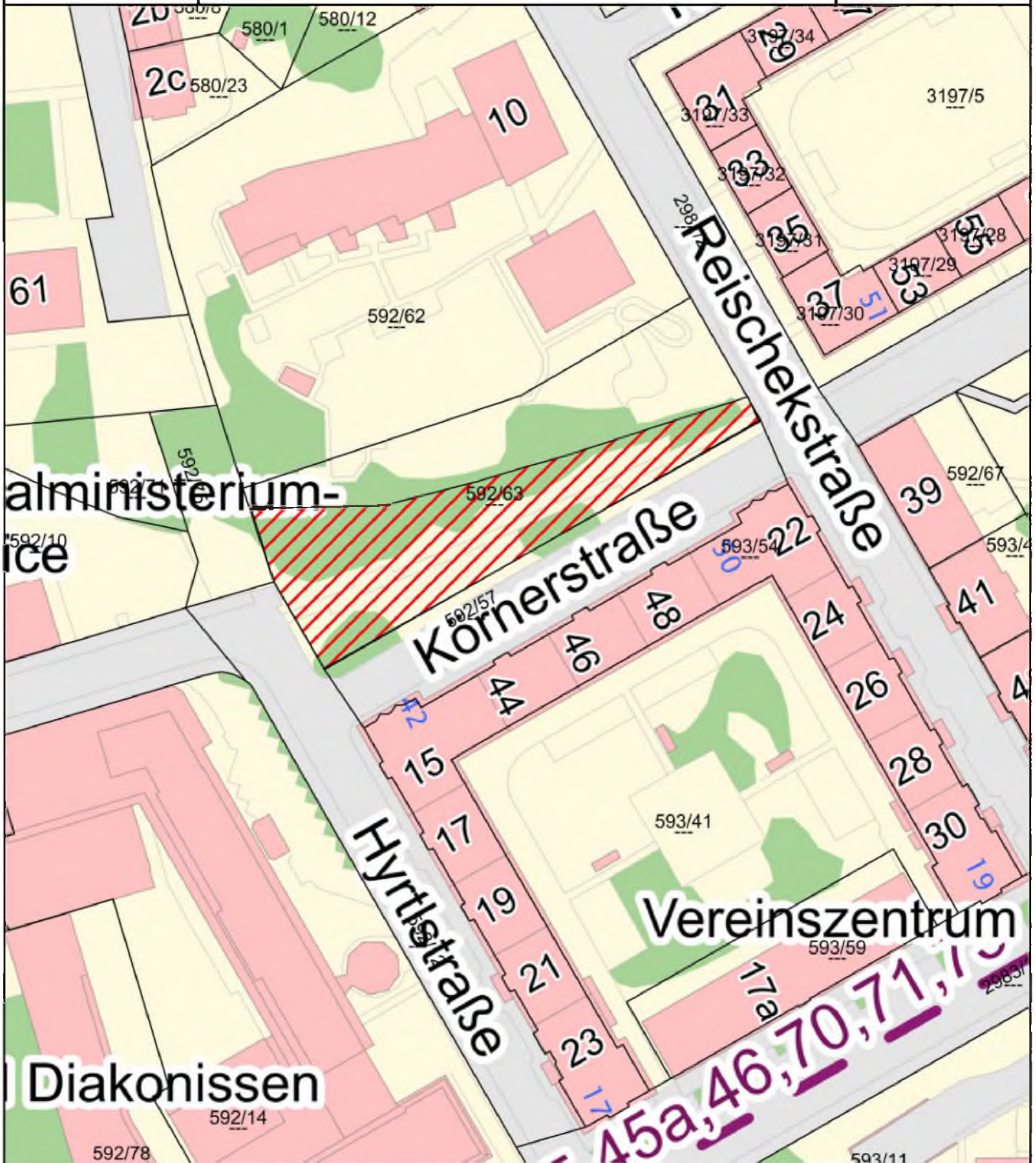
▲ Gesamtplan\_schnell

gedruckt am: 05.03.2021

Maßstab 1 : 2 000



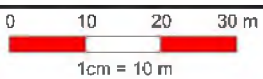




Anmerkung: 31. Körnerstraße

Erstellt unter Verwendung der Grunddaten des Magistrat Linz

Maßstab 1 : 1 000

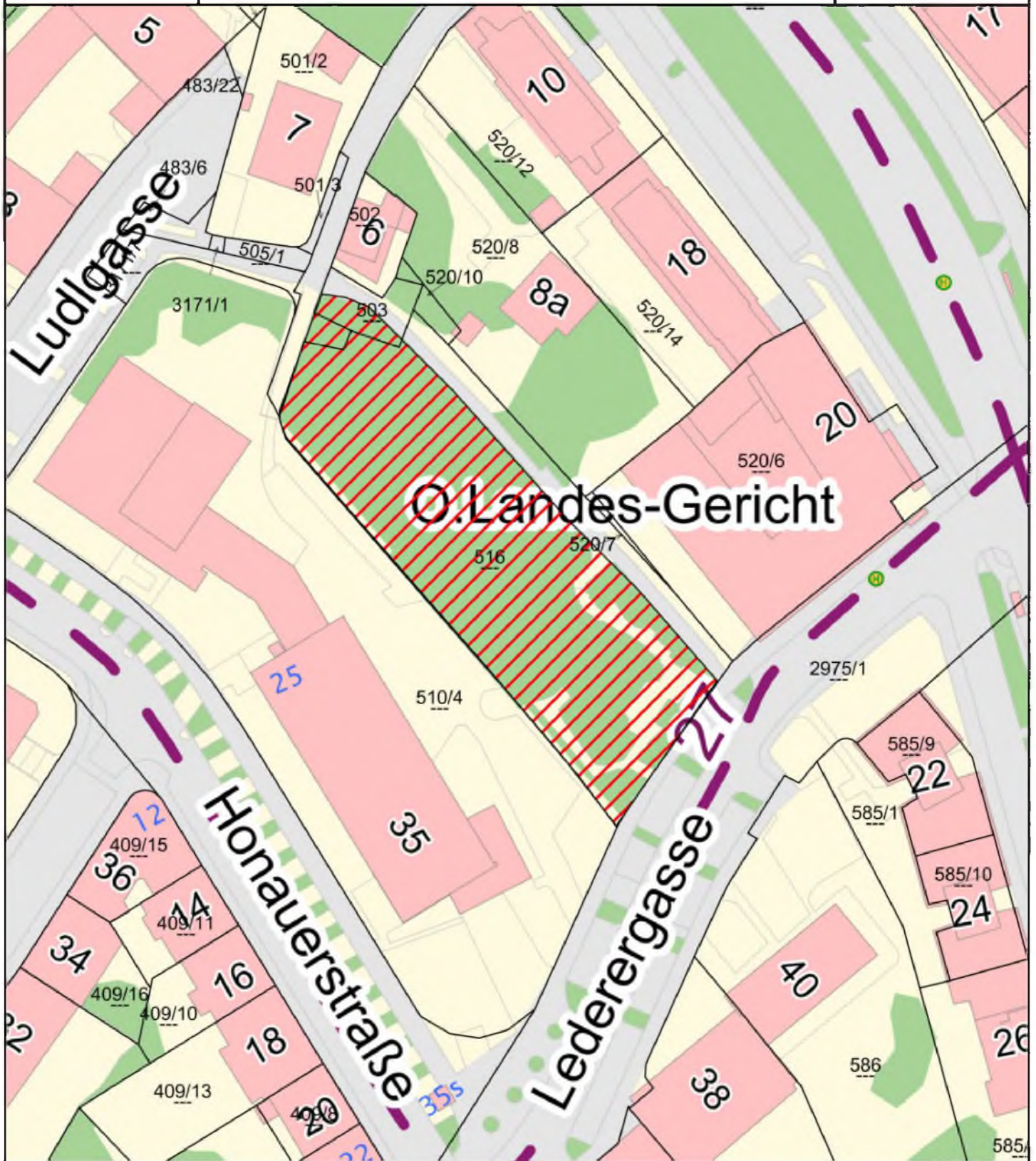


**Kataster DKM Sept2020**

- Grundstück
- SGS Spiel**
- Verbot des Mitführens von Hunden
- Stadtplan\_schnell**
- Gesamtplan\_schnell

gedruckt am: 05.03.2021





Anmerkung: 32. Lederergasse-Europaspielplatz

Erstellt unter Verwendung der Grunddaten des Magistrat Linz

**Kataster DKM Sept2020**

Grundstück

**SGS Spiel**

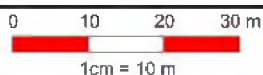
Verbot des Mitführens von Hunden

**Stadtplan\_schnell**

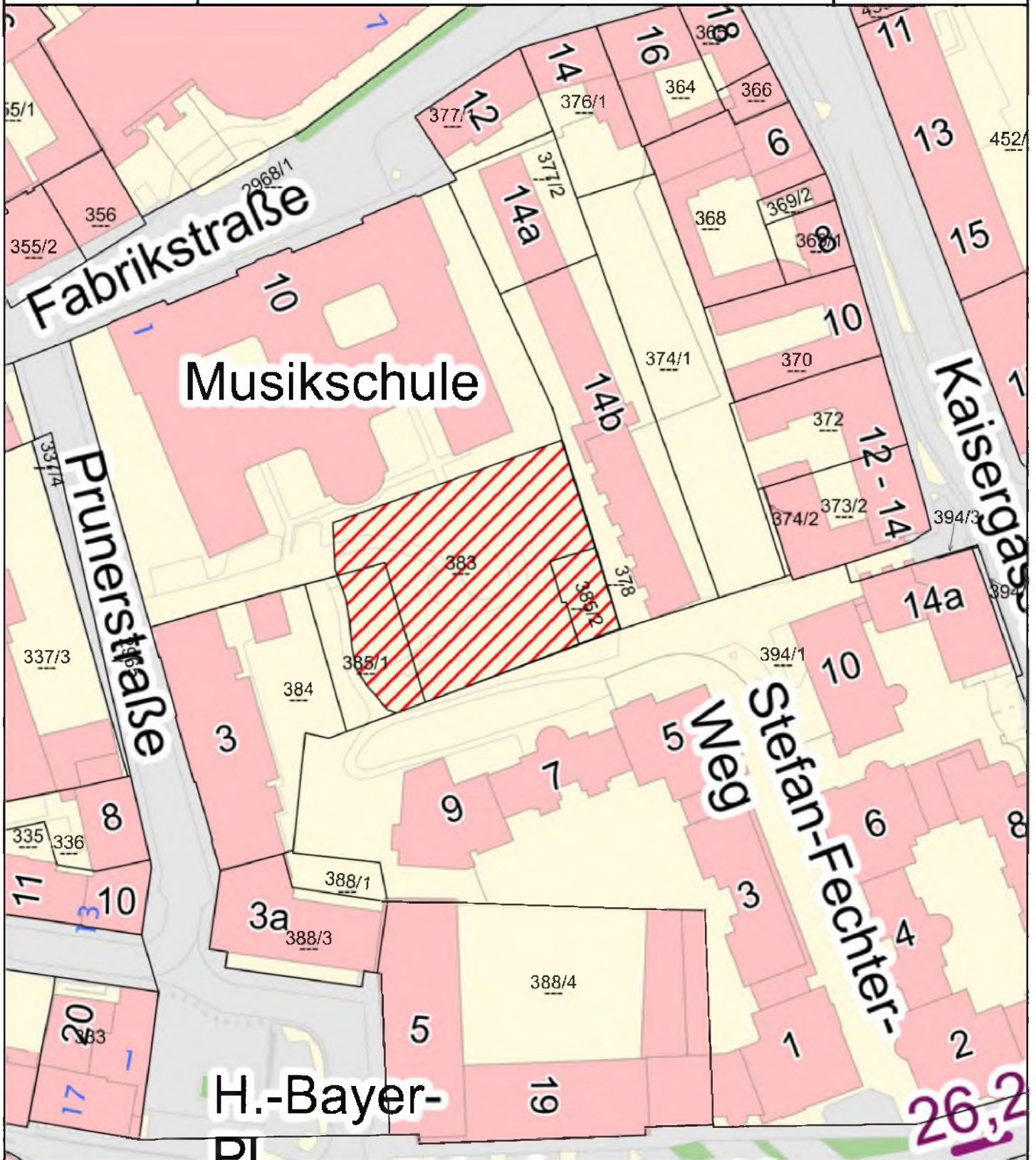
Gesamtplan\_schnell

gedruckt am: 05.03.2021

Maßstab 1 : 1 000



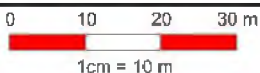




Anmerkung: 33. Prunerstift

Erstellt unter Verwendung der Grunddaten des Magistrat Linz

Maßstab 1 : 1 000



Kataster DKM Sept2020

Grundstück

SGS Spiel

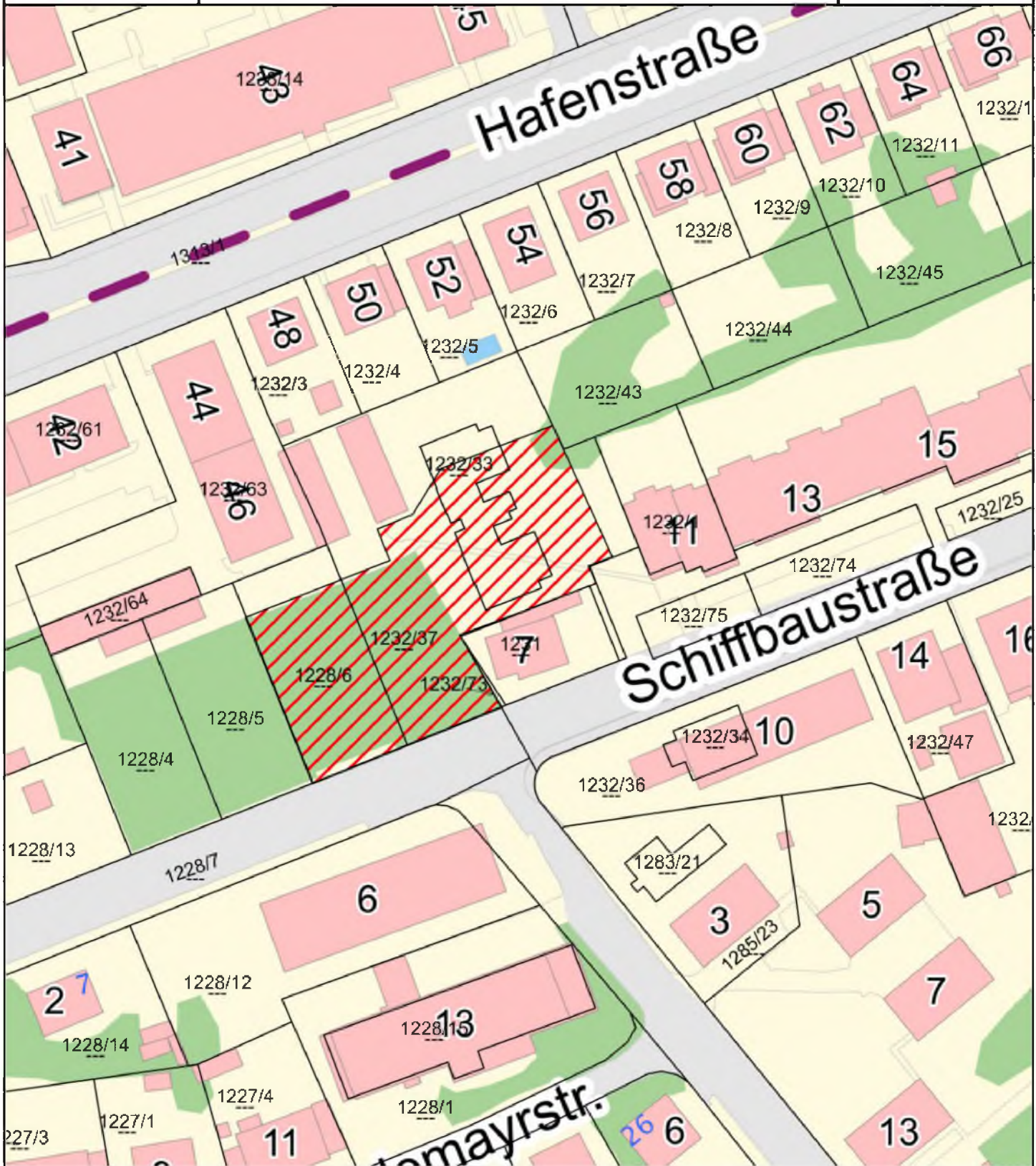
Verbot des Mitführens von Hunden

Stadtplan\_schnell

Gesamtplan\_schnell

gedruckt am: 05.03.2021

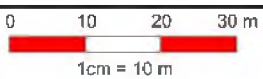




Anmerkung: 34. Schiffbaustraße

Erstellt unter Verwendung der Grunddaten des Magistrat Linz

Maßstab 1 : 1 000

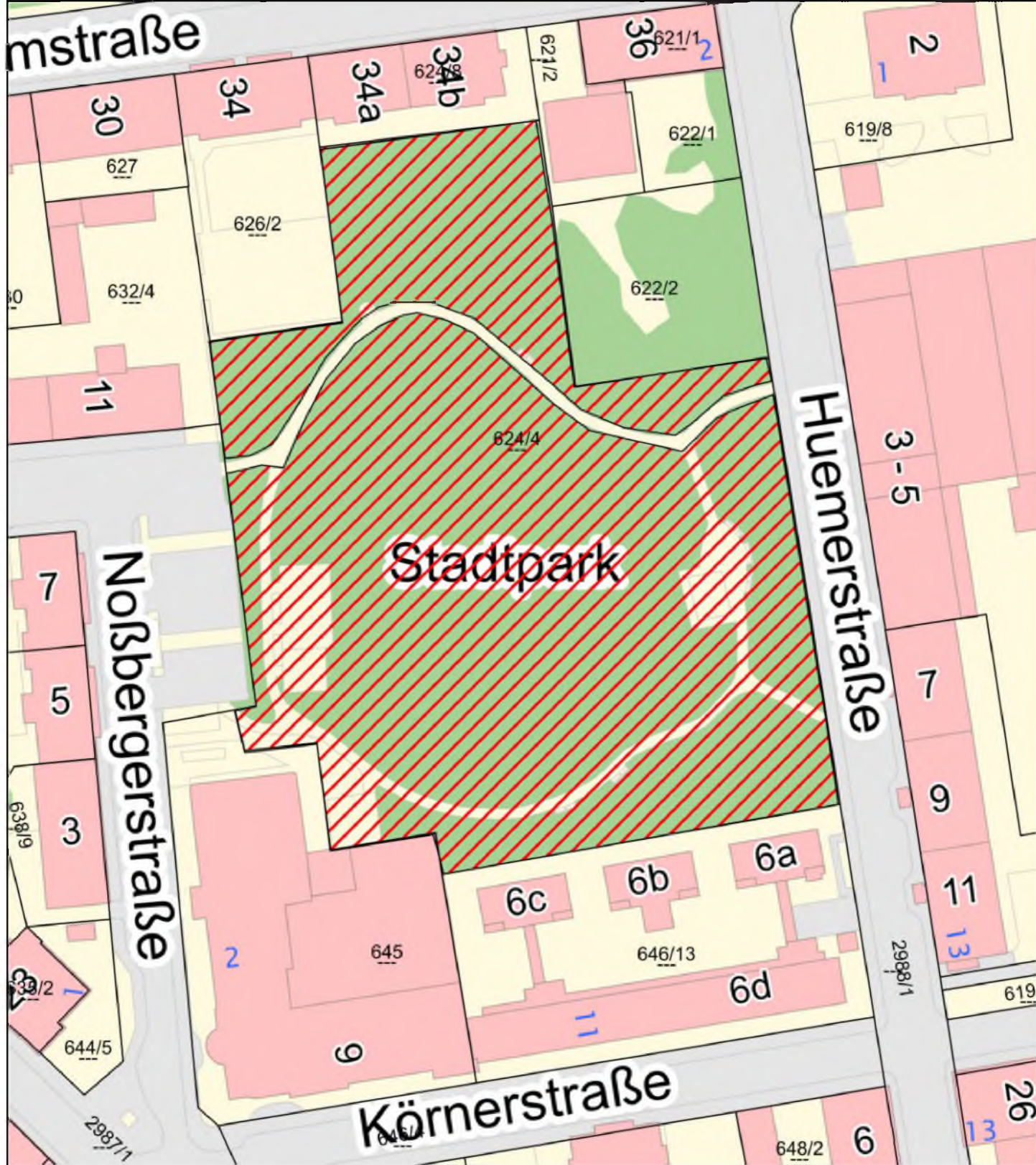


**Kataster DKM Sept2020**

- Grundstück
- SGS Spiel**
- Verbot des Mitführens von Hunden
- Stadtplan\_schnell**
- Gesamtplan\_schnell

gedruckt am: 05.03.2021

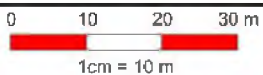




Anmerkung: 35. Stadtspark

Erstellt unter Verwendung der Grunddaten des Magistrat Linz

Maßstab 1 : 1 000



**Kataster DKM Sept2020**

□ Grundstück

**SGS Spiel**

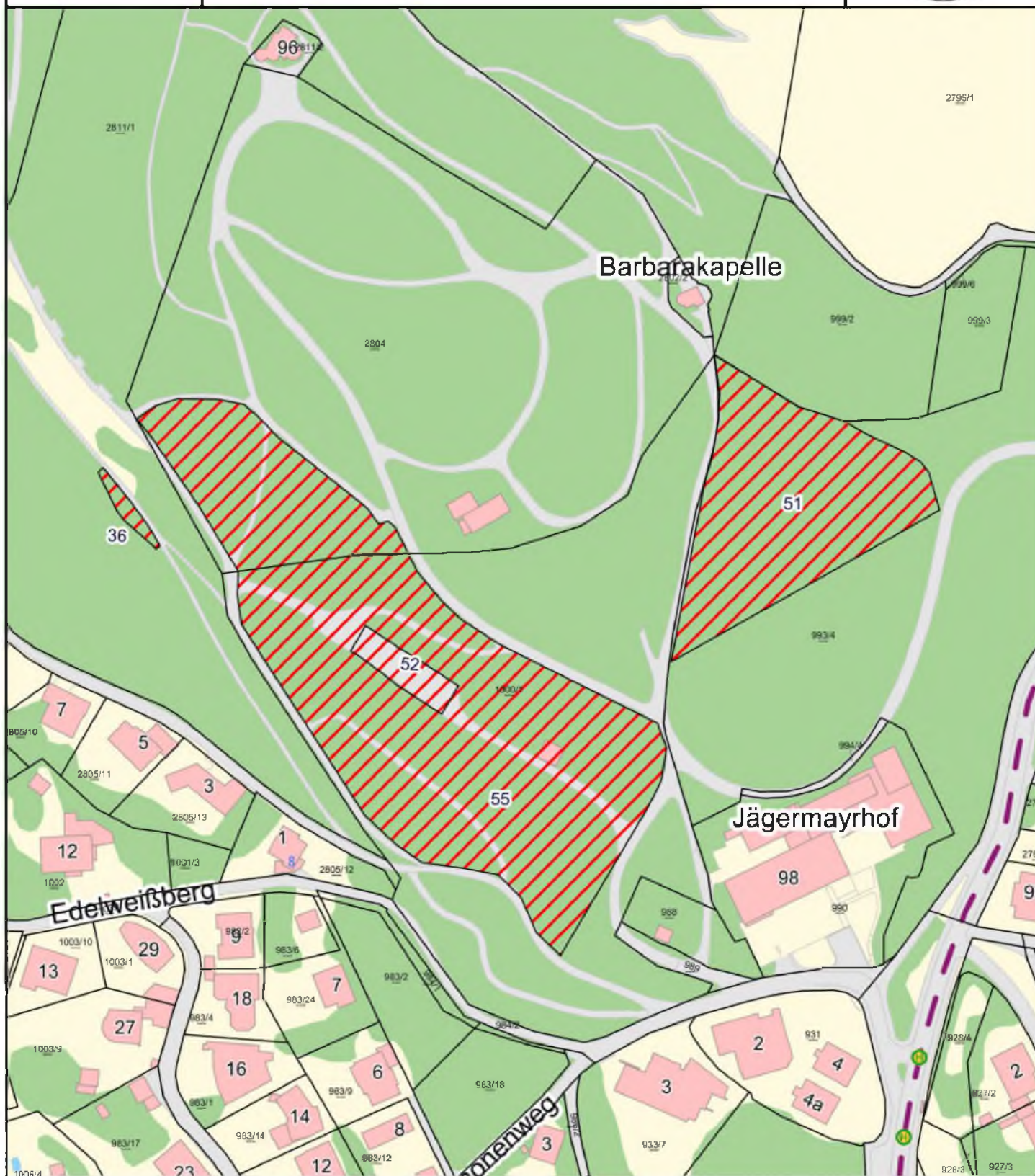
▨ Verbot des Mitführens von Hunden

**Stadtplan\_schnell**

▲ Gesamtplan\_schnell

gedruckt am: 05.03.2021





Anmerkung: 36. Am Rosenhang-Freinberg, 51. Unterhalb der Kaisereiche, 52. Wasserreservoir Freinberg, 55. Fitnessparcours Freinberg

Erstellt unter Verwendung der Grunddaten des Magistrat Linz

**Kataster DKM Sept2020**

Grundstück

**SGS Spiel**

Verbot des Mitführens von Hunden

**Stadtplan\_schnell**

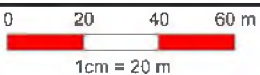
Gesamtplan\_schnell

**Arbeitsebenen je Werkzeug**

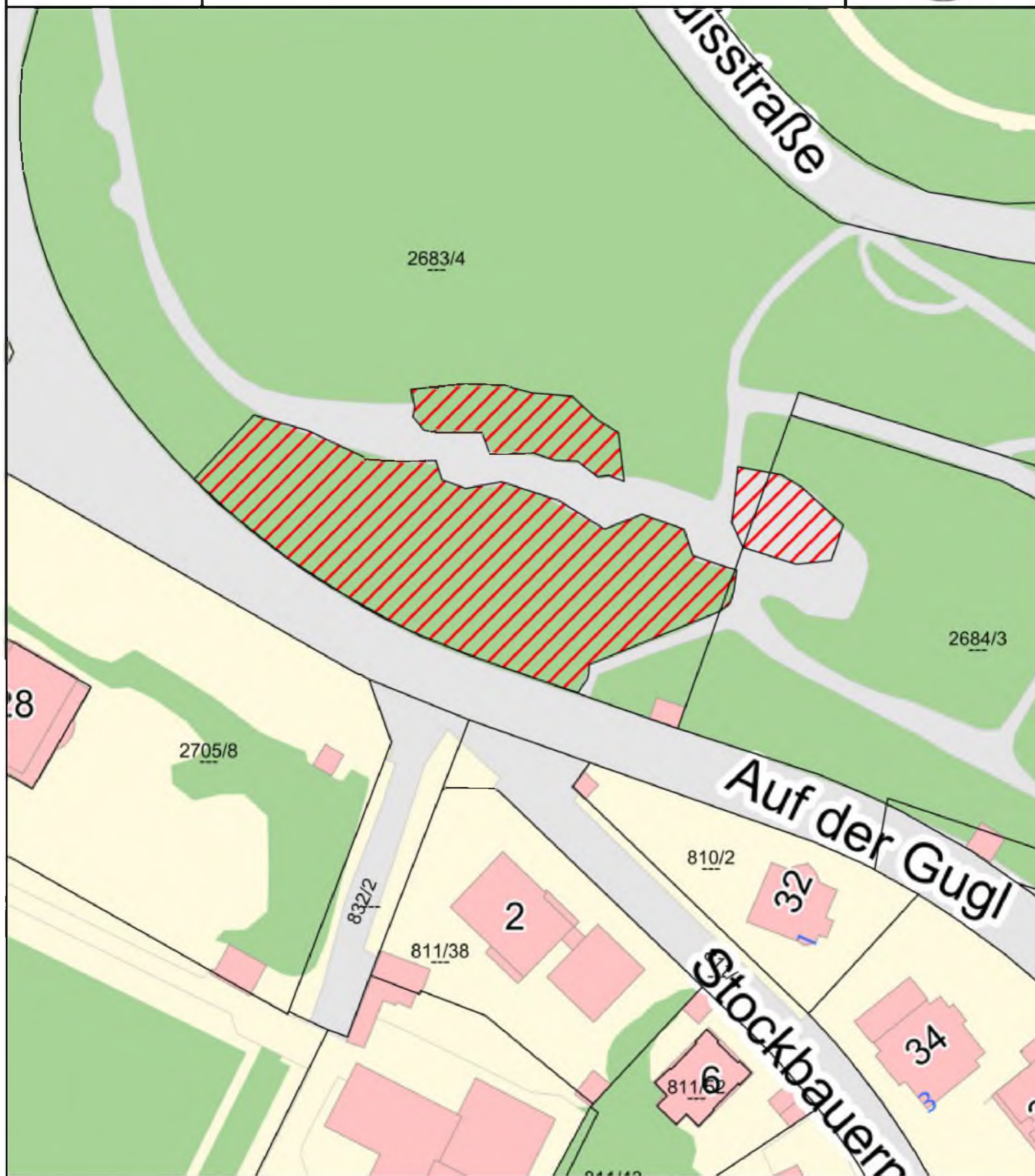
Zeichnen

gedruckt am: 05.03.2021

Maßstab 1 : 2 000



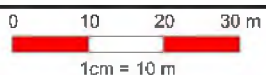




Anmerkung: 37. Auf der Gugl-Bauernberg

Erstellt unter Verwendung der Grunddaten des Magistrat Linz

Maßstab 1 : 1 000



**Kataster DKM Sept2020**

□ Grundstück

**SGS Spiel**

▨ Verbot des Mitführens von Hunden

**Stadtplan\_schnell**

▲ Gesamtplan\_schnell

**Arbeitsebenen je Werkzeug**

■ Zeichnen

gedruckt am: 05.03.2021





Auf der Gugl<sup>3120/12</sup>

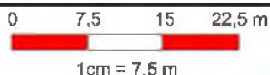
# Bauernberg Park



Anmerkung: 38. Bauernberg untere Schüssel

Erstellt unter Verwendung der Grunddaten des Magistrat Linz

Maßstab 1 : 750



Kataster DKM Sept2020

□ Grundstück

SGS Spiel

▣ Verbot des Mitführens von Hunden

Stadtplan\_schnell

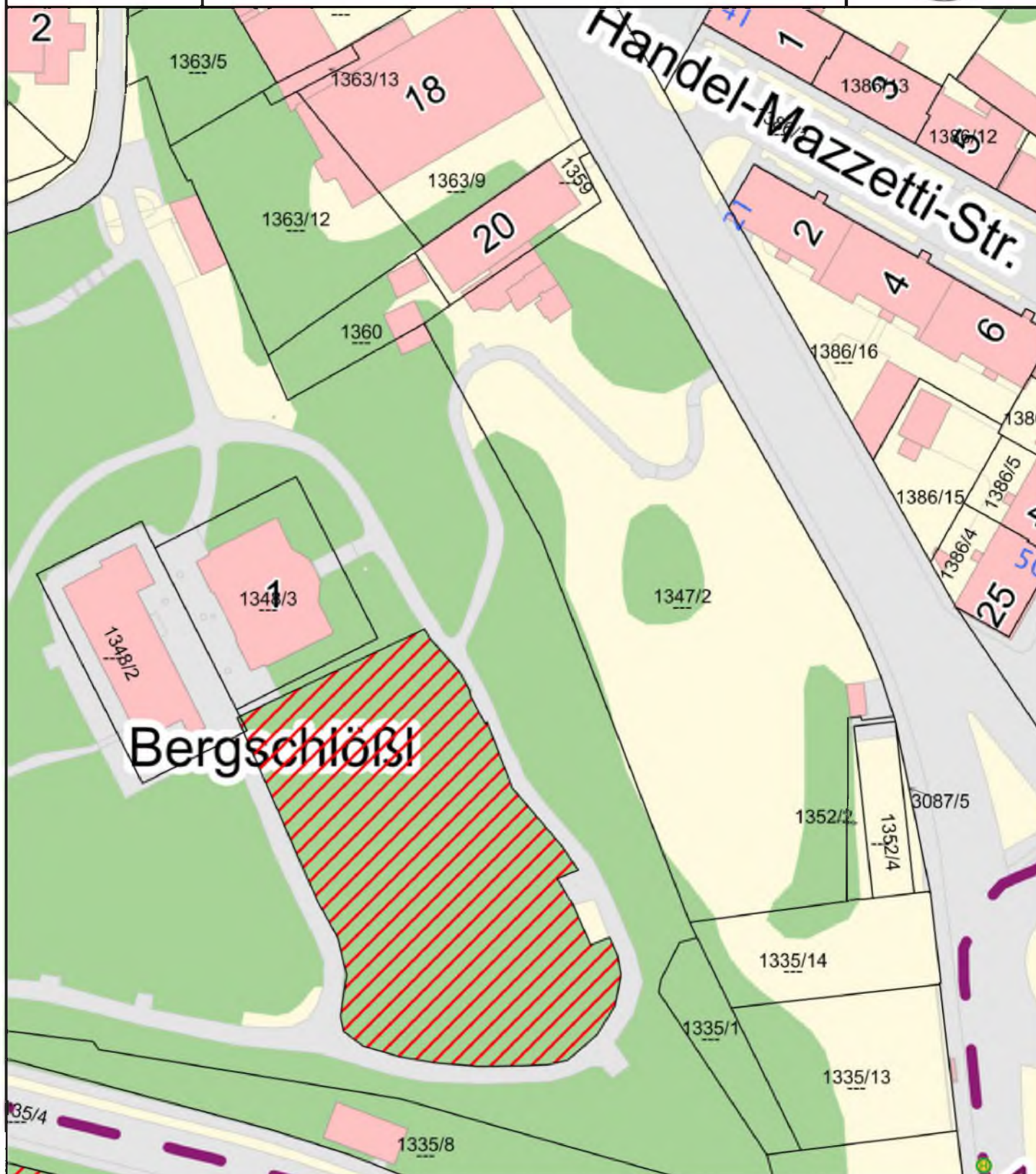
▲ Gesamtplan\_schnell

Arbeitsebenen je Werkzeug

■ Zeichnen

gedruckt am: 05.03.2021



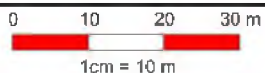


**Bergschlößl**

Anmerkung: 39. Bergschlößlpark

Erstellt unter Verwendung der Grunddaten des Magistrat Linz

Maßstab 1 : 1 000



**Kataster DKM Sept2020**

□ Grundstück

**SGS Spiel**

▨ Verbot des Mitführens von Hunden

**Stadtplan\_schnell**

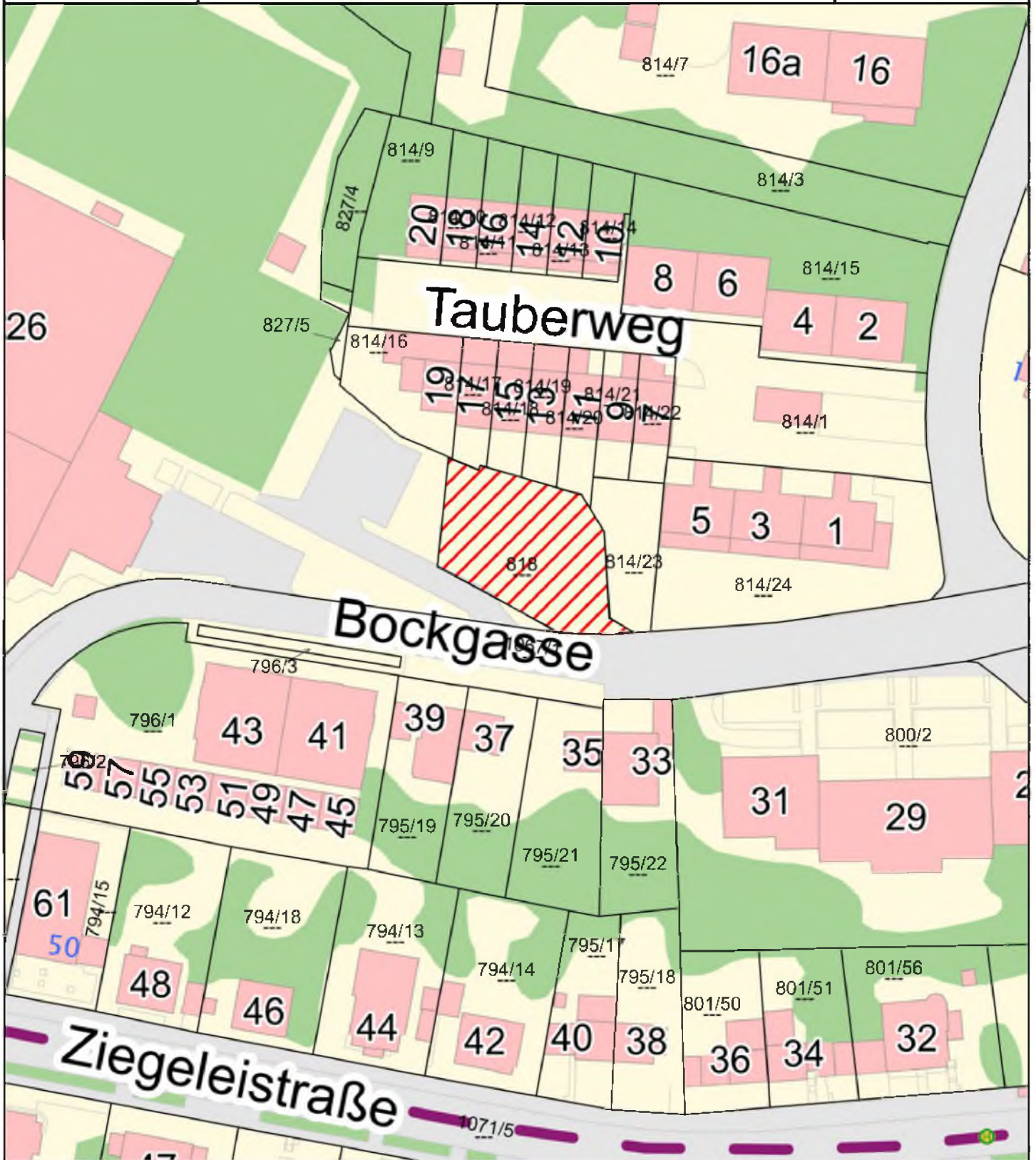
▲ Gesamtplan\_schnell

**Arbeitsebenen je Werkzeug**

■ Zeichnen

gedruckt am: 05.03.2021

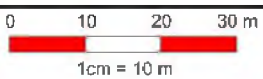




Anmerkung: 40. Bockgasse

Erstellt unter Verwendung der Grunddaten des Magistrat Linz

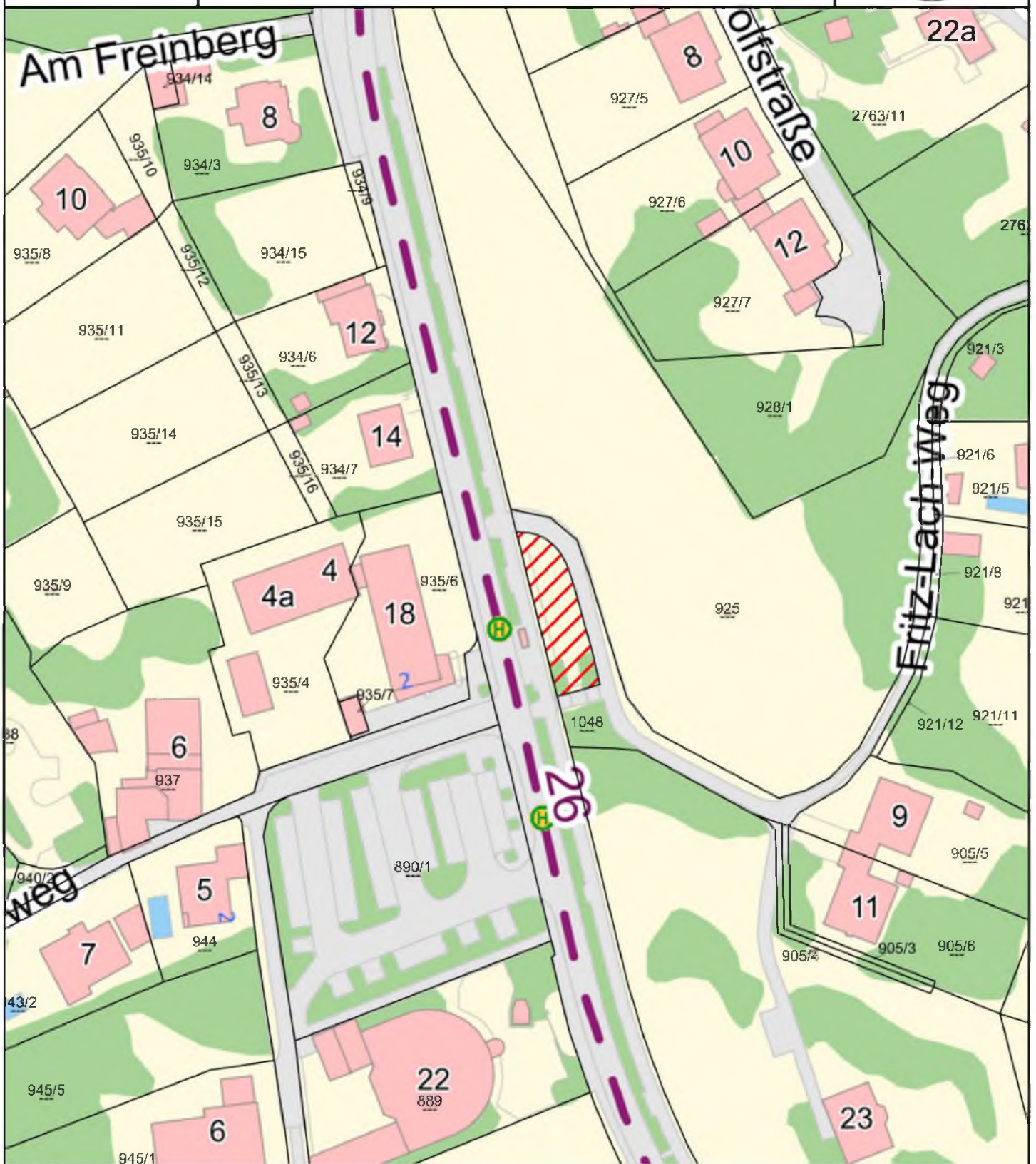
Maßstab 1 : 1 000



- Kataster DKM Sept2020**  
 Grundstück  
**SGS Spiel**  
 Verbot des Mitführens von Hunden  
**Stadtplan\_schnell**  
 Gesamtplan\_schnell  
**Arbeitsebenen je Werkzeug**  
 Zeichnen

gedruckt am: 05.03.2021

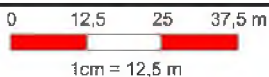




Anmerkung: 41. Fritz-Lach-Weg

Erstellt unter Verwendung der Grunddaten des Magistrat Linz

Maßstab 1 : 1 250



**Kataster DKM Sept2020**

Grundstück

**SGS Spiel**

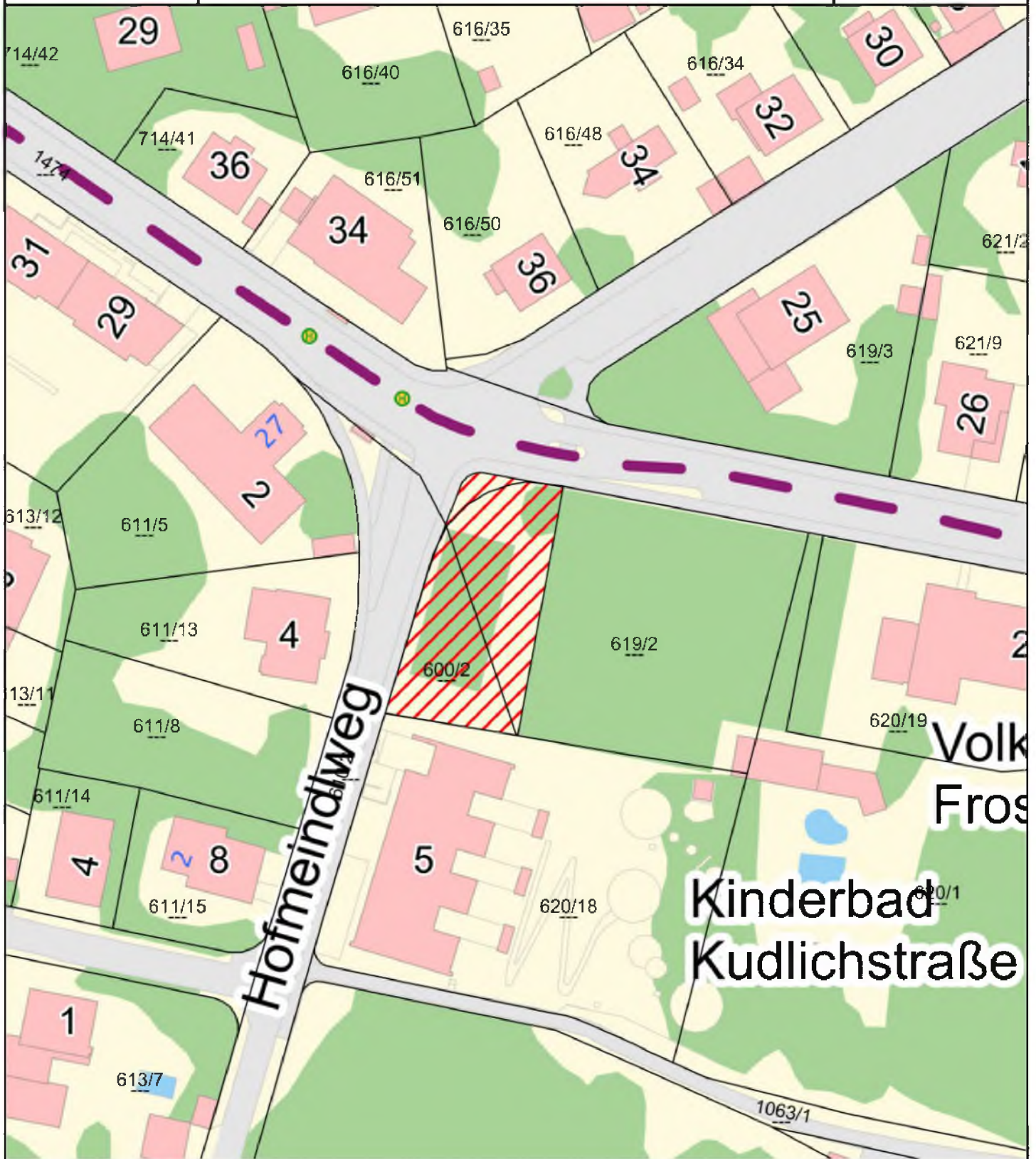
Verbot des Mitführens von Hunden

**Stadtplan\_schnell**

Gesamtplan\_schnell

gedruckt am: 05.03.2021

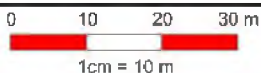




Anmerkung: 42. Hofmeindlweg Beachvolleyball

Erstellt unter Verwendung der Grunddaten des Magistrat Linz

Maßstab 1 : 1 000



**Kataster DKM Sept2020**

□ Grundstück

**SGS Spiel**

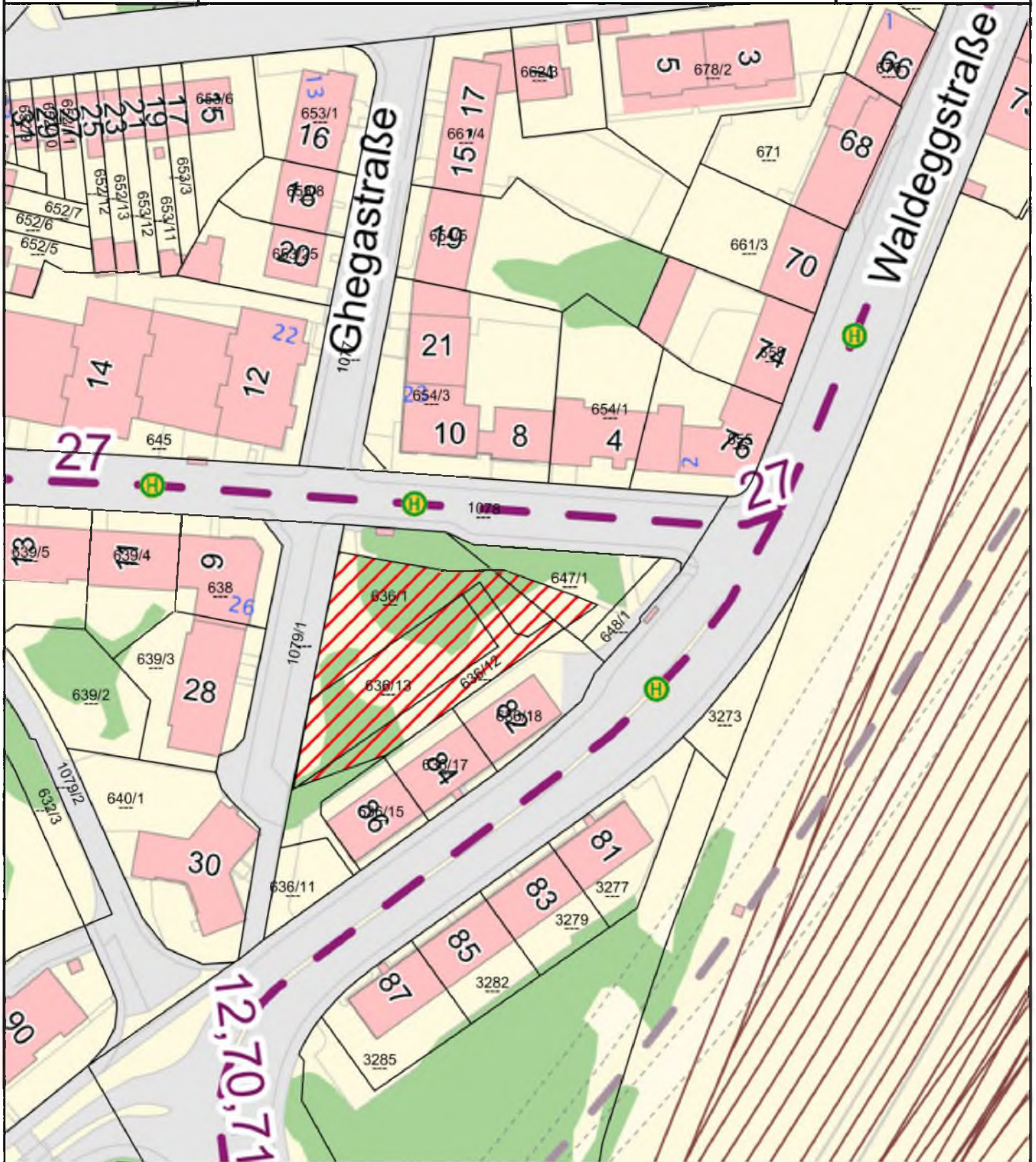
▨ Verbot des Mitführens von Hunden

**Stadtplan\_schnell**

▲ Gesamtplan\_schnell

gedruckt am: 05.03.2021

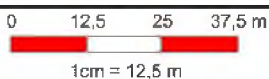




Anmerkung: 43. Kudlichstraße

Erstellt unter Verwendung der Grunddaten des Magistrat Linz

Maßstab 1 : 1 250



**Kataster DKM Sept2020**

Grundstück

**SGS Spiel**

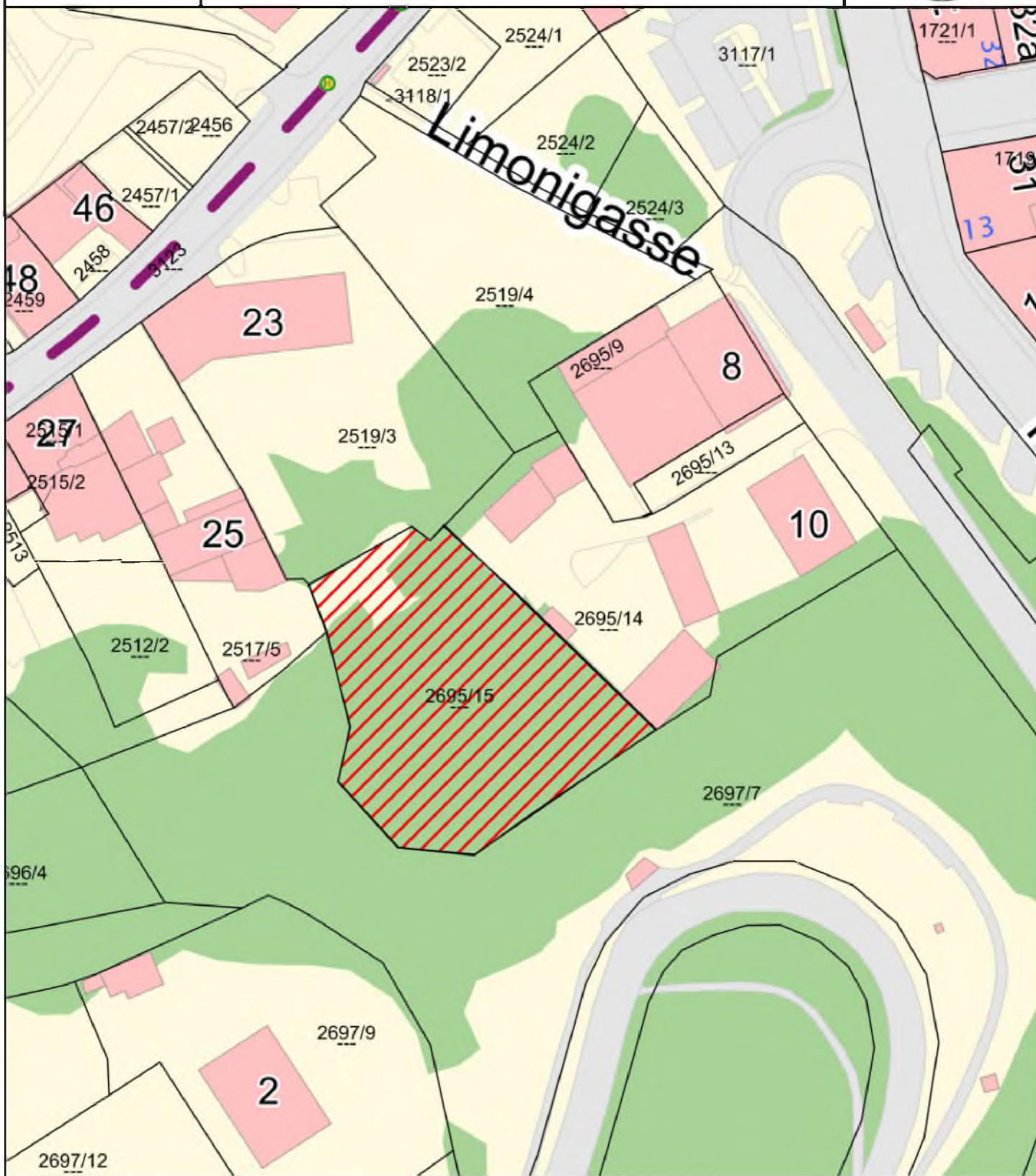
Verbot des Mitführens von Hunden

**Stadtplan\_schnell**

Gesamtplan\_schnell

gedruckt am: 05.03.2021

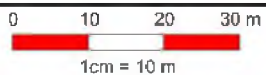




Anmerkung: 44. Limonikeller

Erstellt unter Verwendung der Grunddaten des Magistrat Linz

Maßstab 1 : 1 000



**Kataster DKM Sept2020**

□ Grundstück

**SGS Spiel**

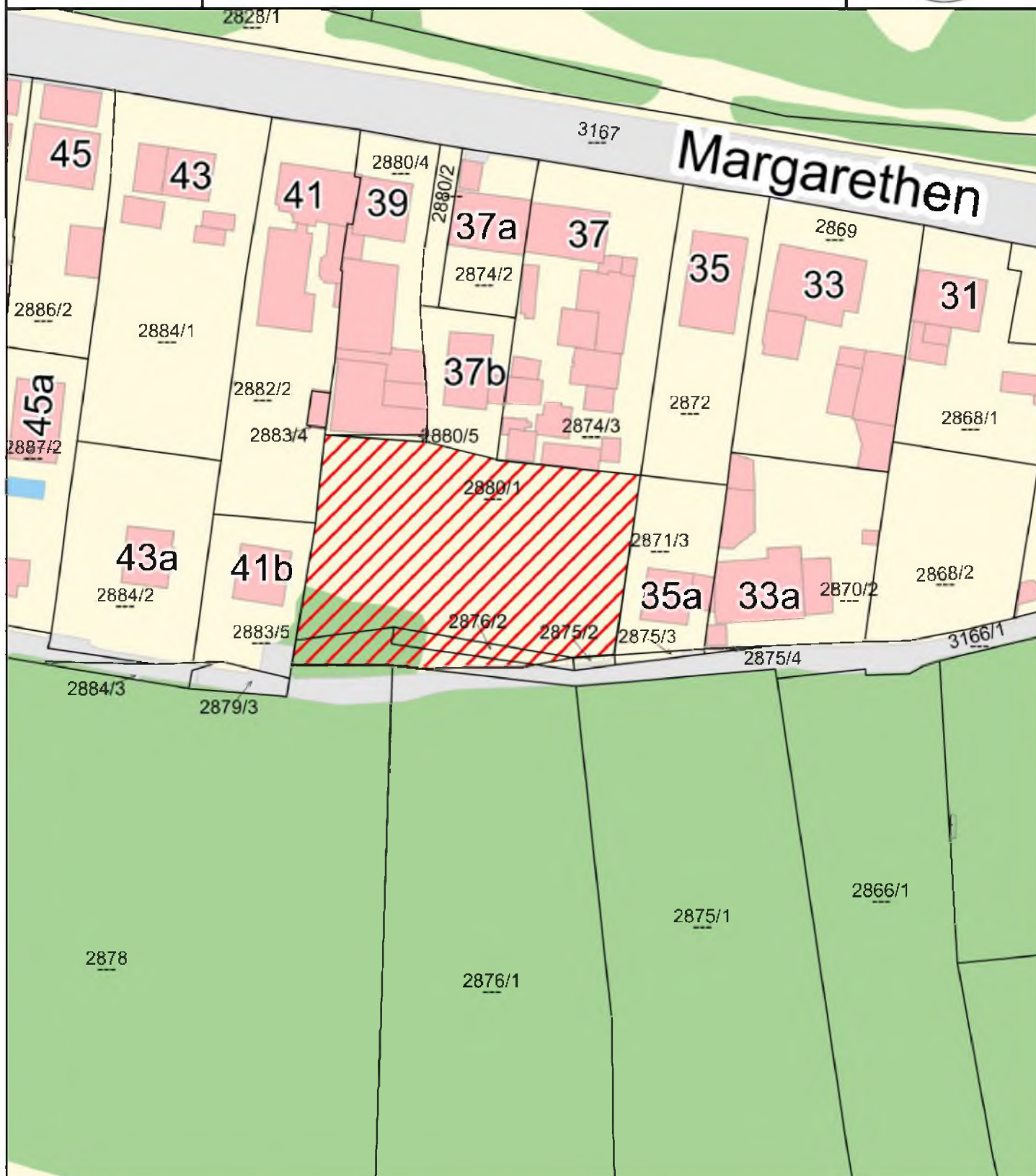
▨ Verbot des Mitführens von Hunden

**Stadtplan\_schnell**

▲ Gesamtplan\_schnell

gedruckt am: 05.03.2021

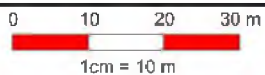




Anmerkung: 45. Margarethen hinter Turnsaal

Erstellt unter Verwendung der Grunddaten des Magistrat Linz

Maßstab 1 : 1 000



**Kataster DKM Sept2020**

□ Grundstück

**SGS Spiel**

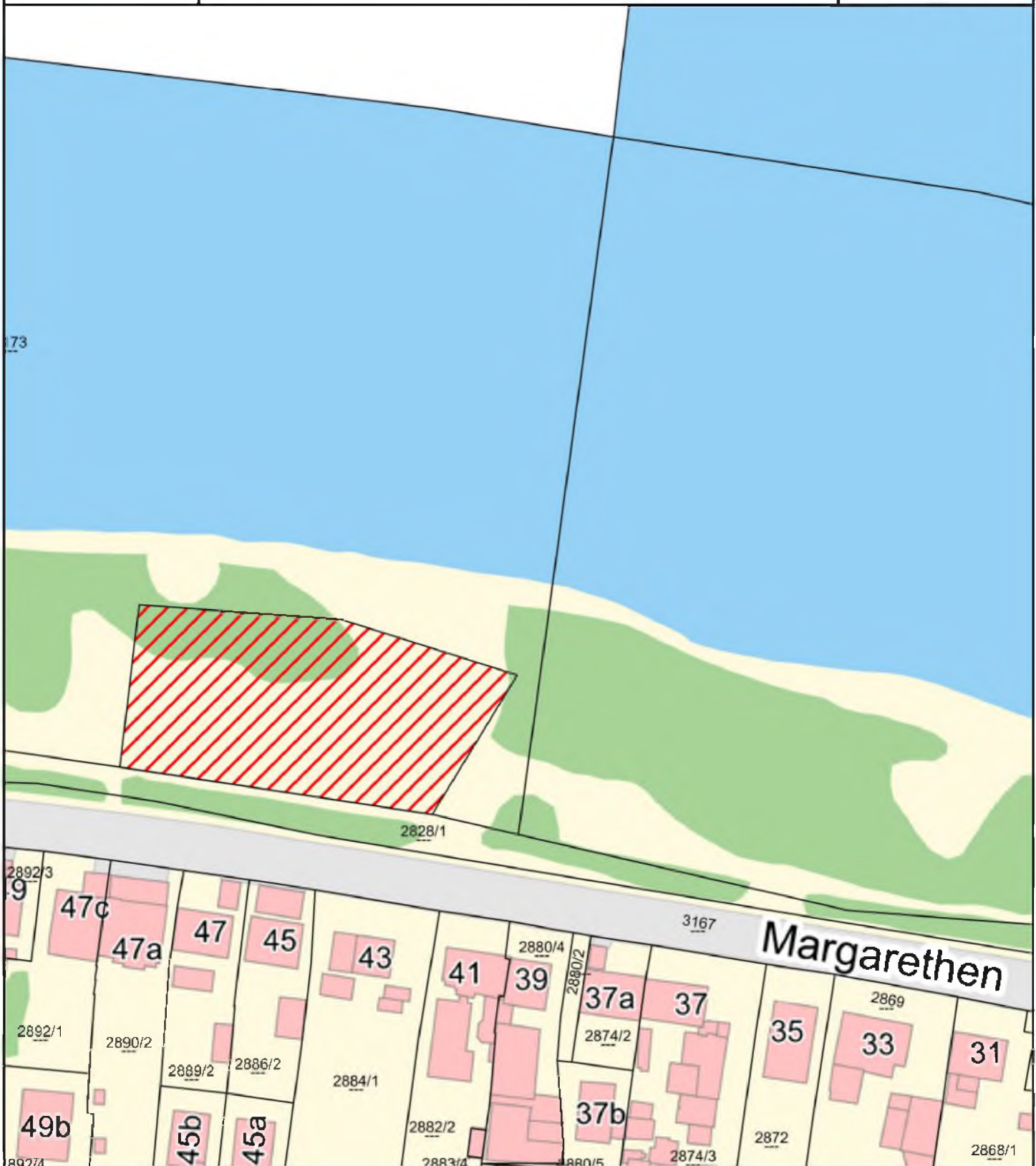
▨ Verbot des Mitführens von Hunden

**Stadtplan\_schnell**

▲ Gesamtplan\_schnell

gedruckt am: 05.03.2021

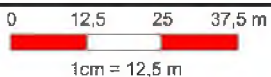




Anmerkung: 46. Margarethener Haufen

Erstellt unter Verwendung der Grunddaten des Magistrat Linz

Maßstab 1 : 1 250



**Kataster DKM Sept2020**

Grundstück

**SGS Spiel**

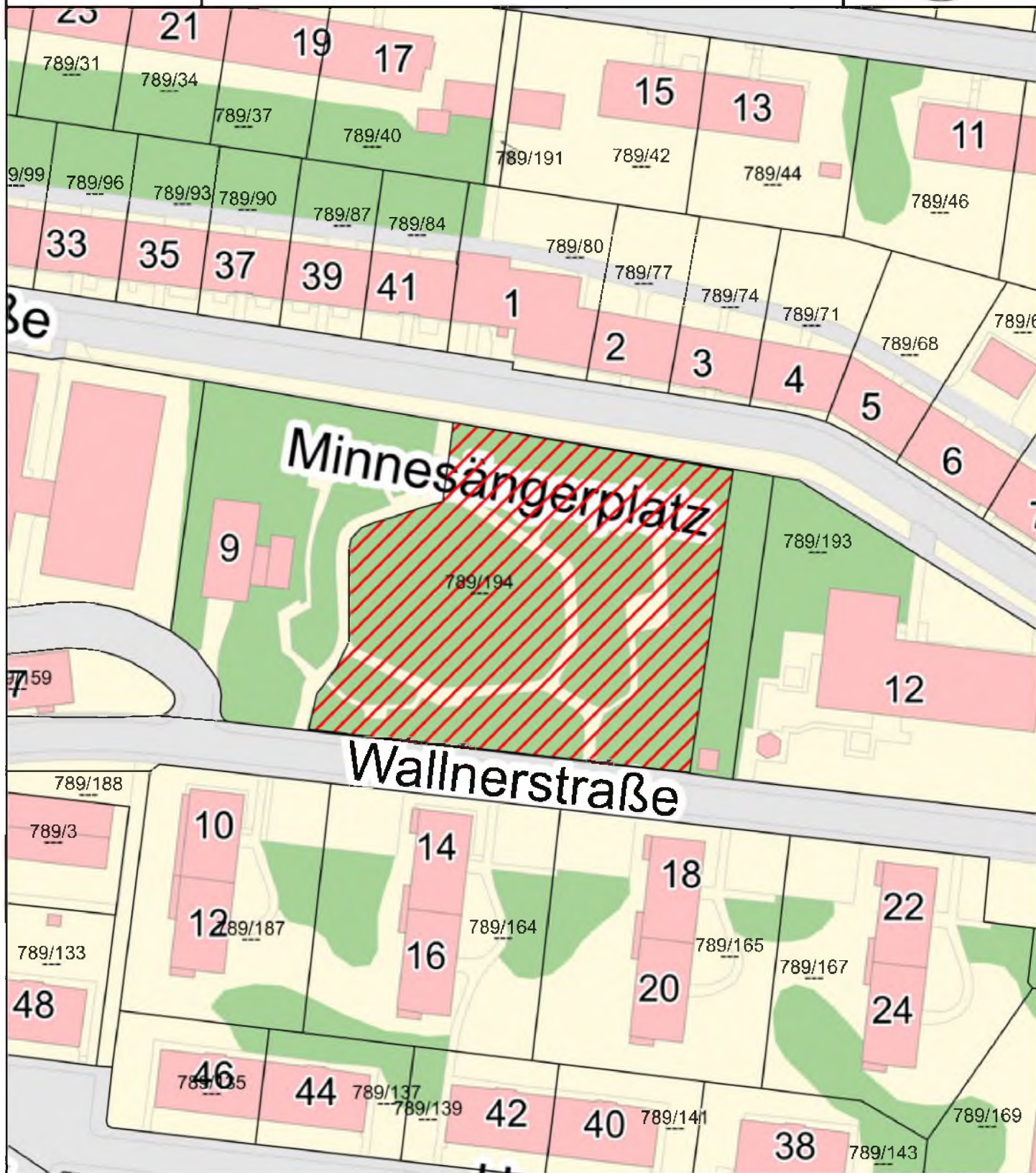
Verbot des Mitführens von Hunden

**Stadtplan\_schnell**

Gesamtplan\_schnell

gedruckt am: 05.03.2021

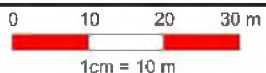




Anmerkung: 47. Minnesängerplatz

Erstellt unter Verwendung der Grunddaten des Magistrat Linz

Maßstab 1 : 1 000



**Kataster DKM Sept2020**

Grundstück

**SGS Spiel**

Verbot des Mitführens von Hunden

**Stadtplan\_schnell**

Gesamtplan\_schnell

gedruckt am: 05.03.2021





Anmerkung: 48. Promenade

Erstellt unter Verwendung der Grunddaten des Magistrat Linz

**Kataster DKM Sept2020**

□ Grundstück

**SGS Spiel**


▨ Verbot des Mitführens von Hunden

**Stadtplan\_schnell**

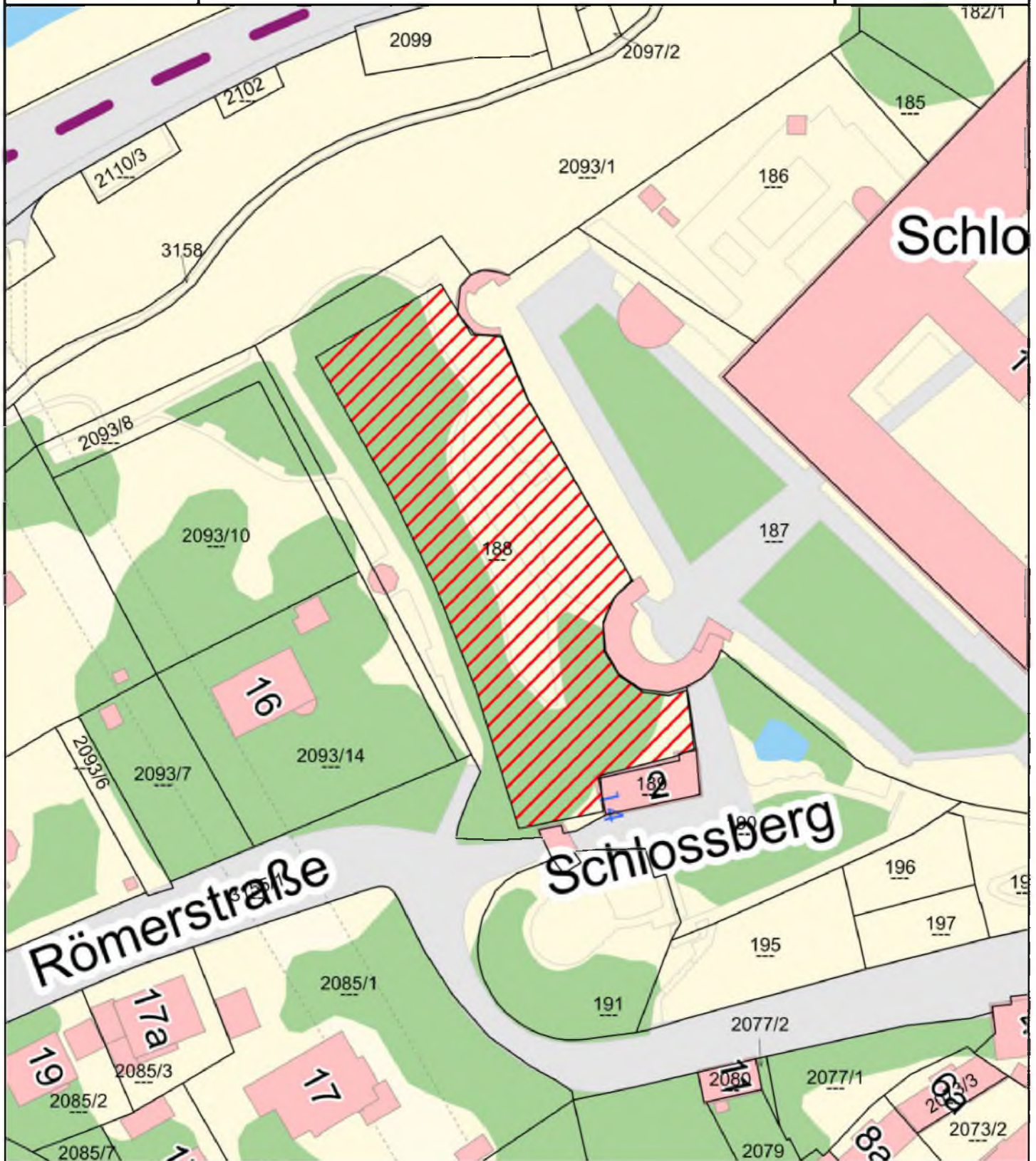
▲ Gesamtplan\_schnell

gedruckt am: 05.03.2021

Maßstab 1 : 1 000



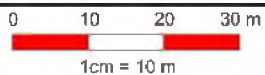




Anmerkung: 49. Schloßberg

Erstellt unter Verwendung der Grunddaten des Magistrat Linz

Maßstab 1 : 1 000



**Kataster DKM Sept2020**

Grundstück

**SGS Spiel**

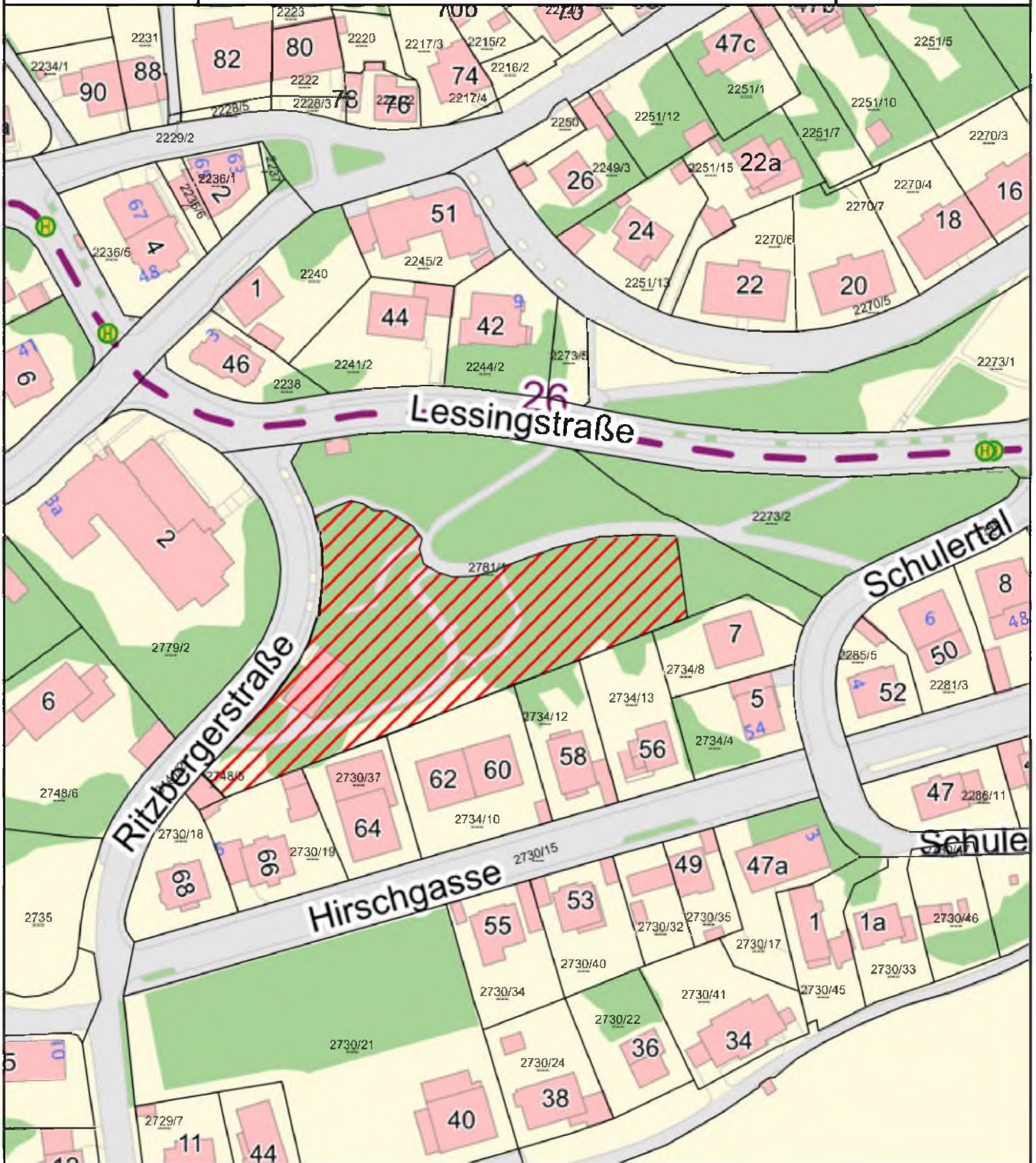
Verbot des Mitführens von Hunden

**Stadtplan\_schnell**

Gesamtplan\_schnell

gedruckt am: 05.03.2021

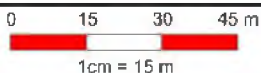




Anmerkung: 50. Schulental

Erstellt unter Verwendung der Grunddaten des Magistrat Linz

Maßstab 1 : 1 500



**Kataster DKM Sept2020**

□ Grundstück

**SGS Spiel**

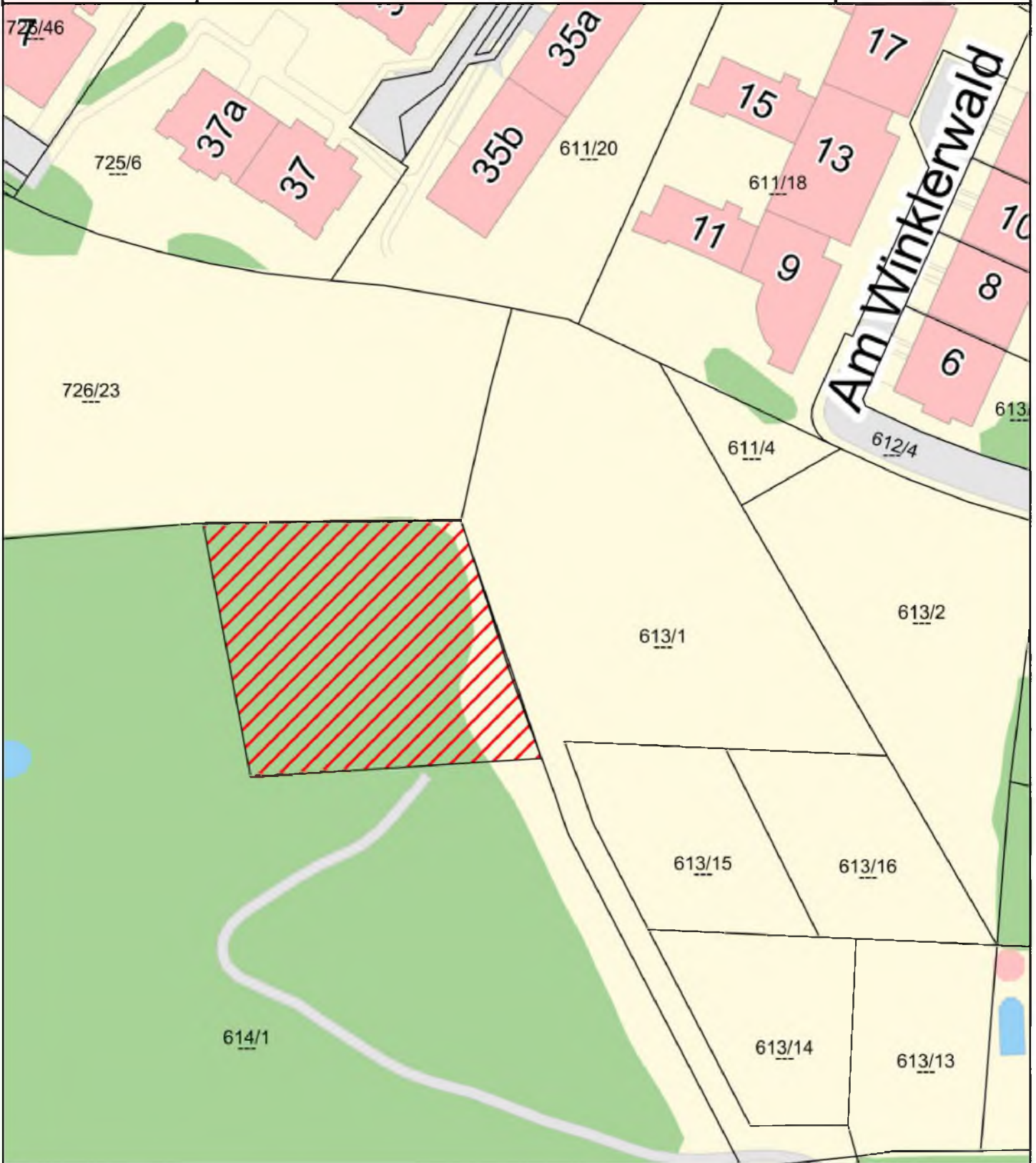
▨ Verbot des Mitführens von Hunden

**Stadtplan\_schnell**

▲ Gesamtplan\_schnell

gedruckt am: 05.03.2021

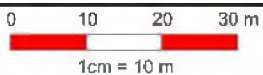




Anmerkung: 53. Winklerwald

Erstellt unter Verwendung der Grunddaten des Magistrat Linz

Maßstab 1 : 1 000



**Kataster DKM Sept2020**

□ Grundstück

**SGS Spiel**

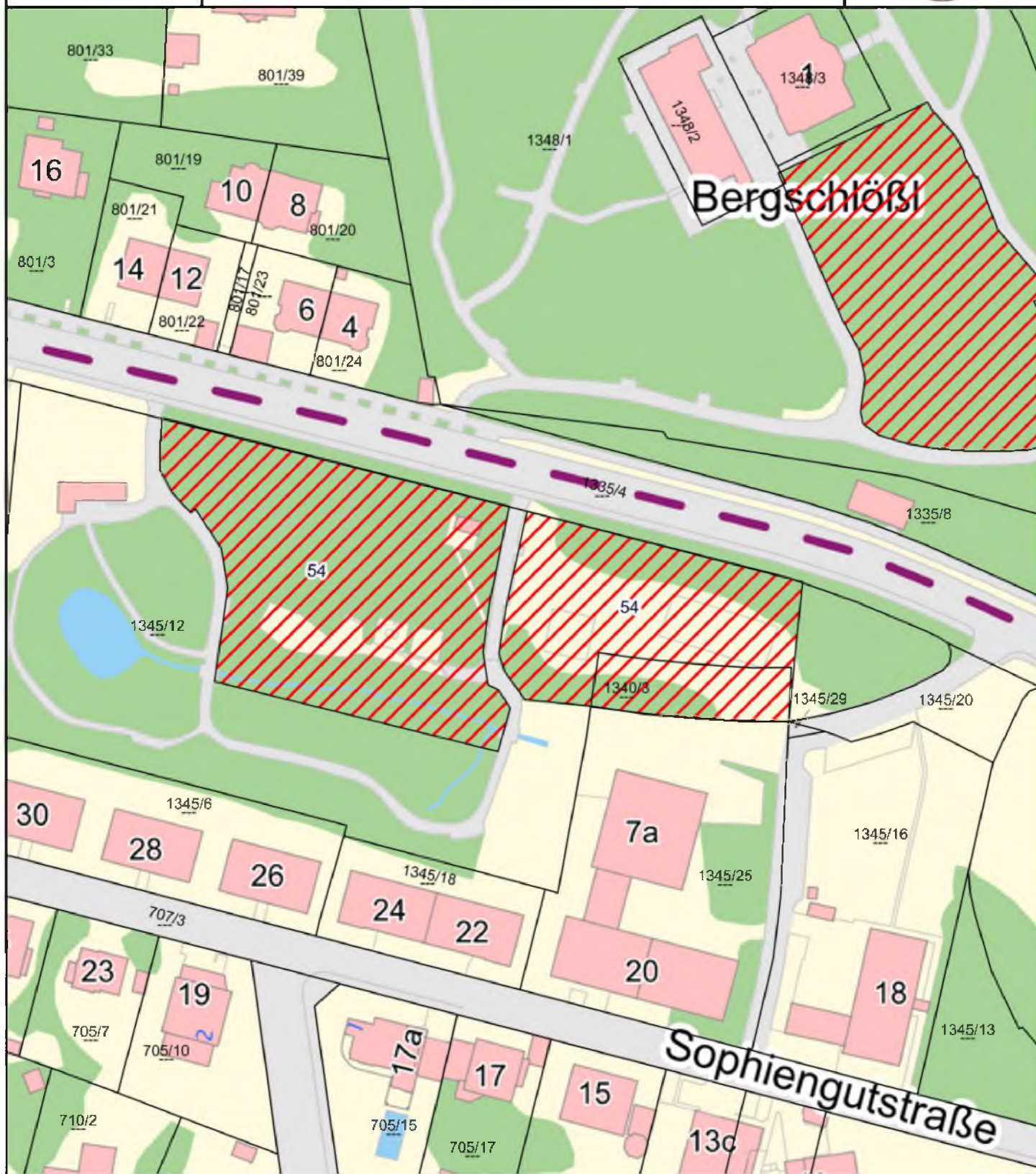
▨ Verbot des Mitführens von Hunden

**Stadtplan\_schnell**

▲ Gesamtplan\_schnell

gedruckt am: 05.03.2021

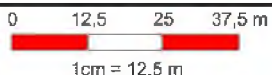




Anmerkung: 54. Ziegeleipark

Erstellt unter Verwendung der Grunddaten des Magistrat Linz

Maßstab 1 : 1 250



**Kataster DKM Sept2020**

□ Grundstück

**SGS Spiel**

▨ Verbot des Mitführens von Hunden

**Stadtplan\_schnell**

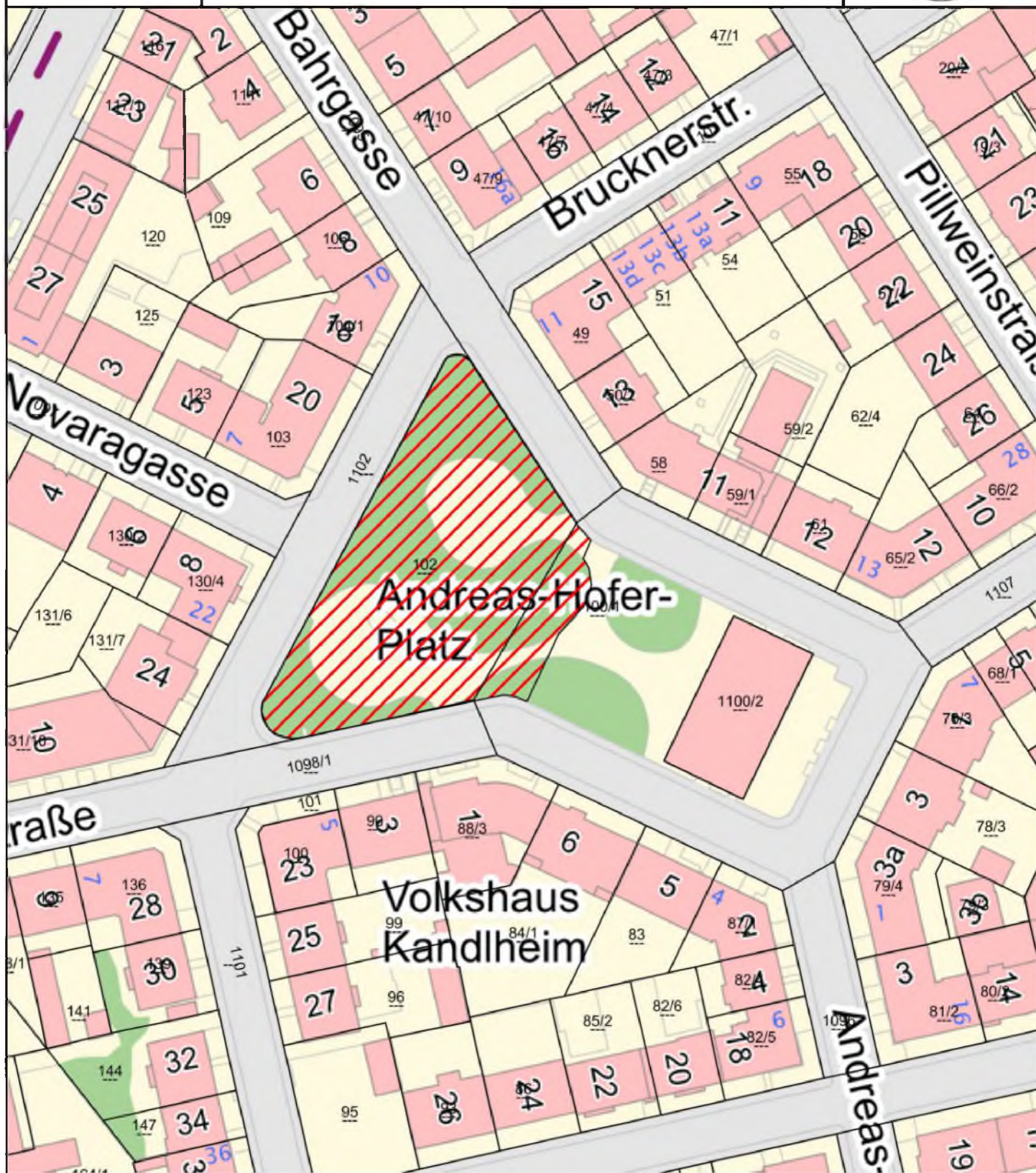
▲ Gesamtplan\_schnell

**Arbeitsebenen je Werkzeug**

■ Zeichnen

gedruckt am: 05.03.2021

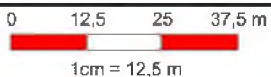




Anmerkung: 56. Andreas-Hofer-Park

Erstellt unter Verwendung der Grunddaten des Magistrat Linz

Maßstab 1 : 1 250



**Kataster DKM Sept2020**

□ Grundstück

**SGS Spiel**

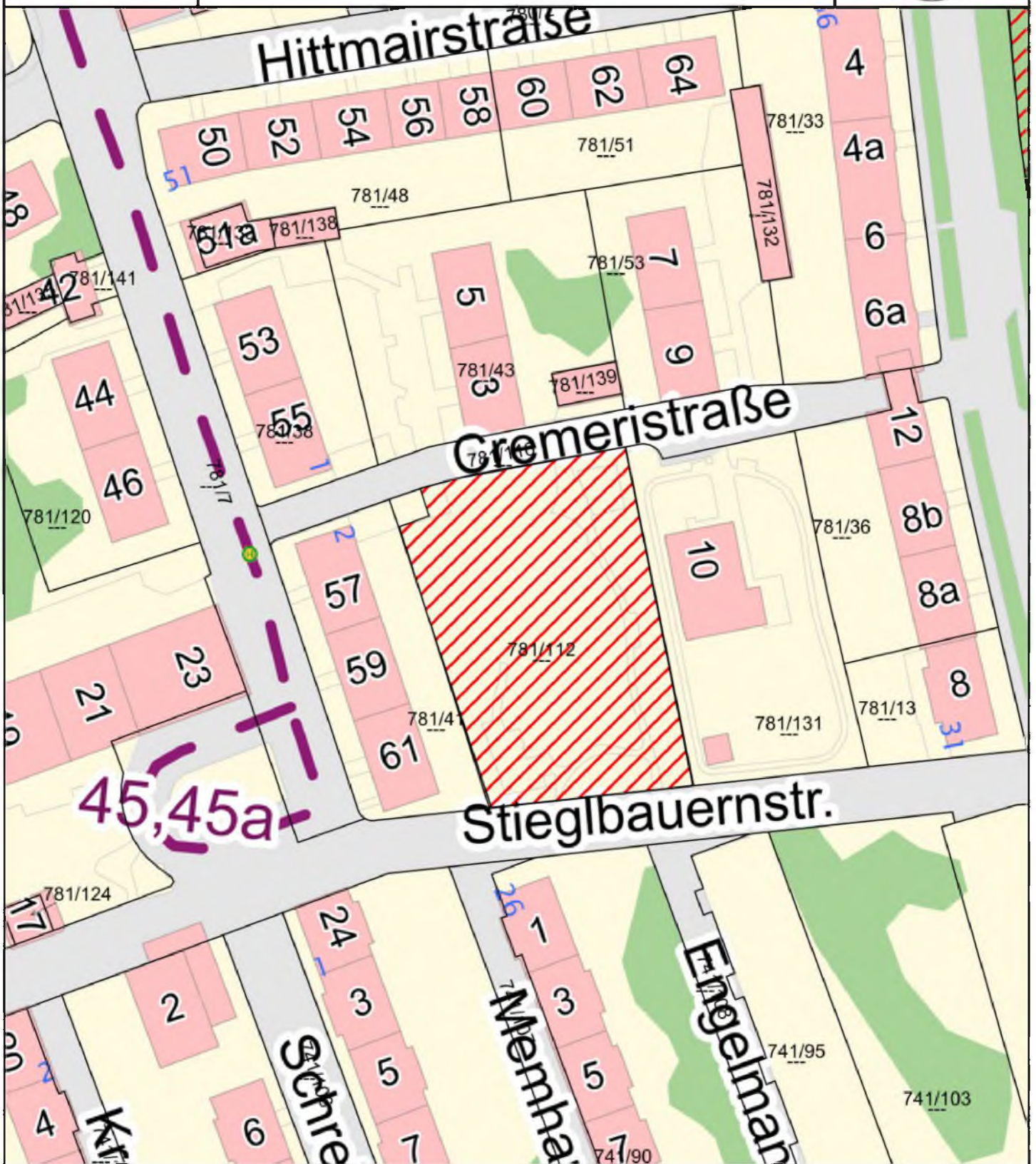
▨ Verbot des Mitführens von Hunden

**Stadtplan\_schnell**

▲ Gesamtplan\_schnell

gedruckt am: 05.03.2021

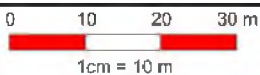




Anmerkung: 57. Cremeristraße

Erstellt unter Verwendung der Grunddaten des Magistrat Linz

Maßstab 1 : 1 000



**Kataster DKM Sept2020**

Grundstück

**SGS Spiel**

Verbot des Mitführens von Hunden

**Stadtplan\_schnell**

Gesamtplan\_schnell

gedruckt am: 05.03.2021

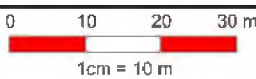




Anmerkung: 58. Darrgutstraße

Erstellt unter Verwendung der Grunddaten des Magistrat Linz

Maßstab 1 : 1 000



**Kataster DKM Sept2020**

Grundstück

**SGS Spiel**

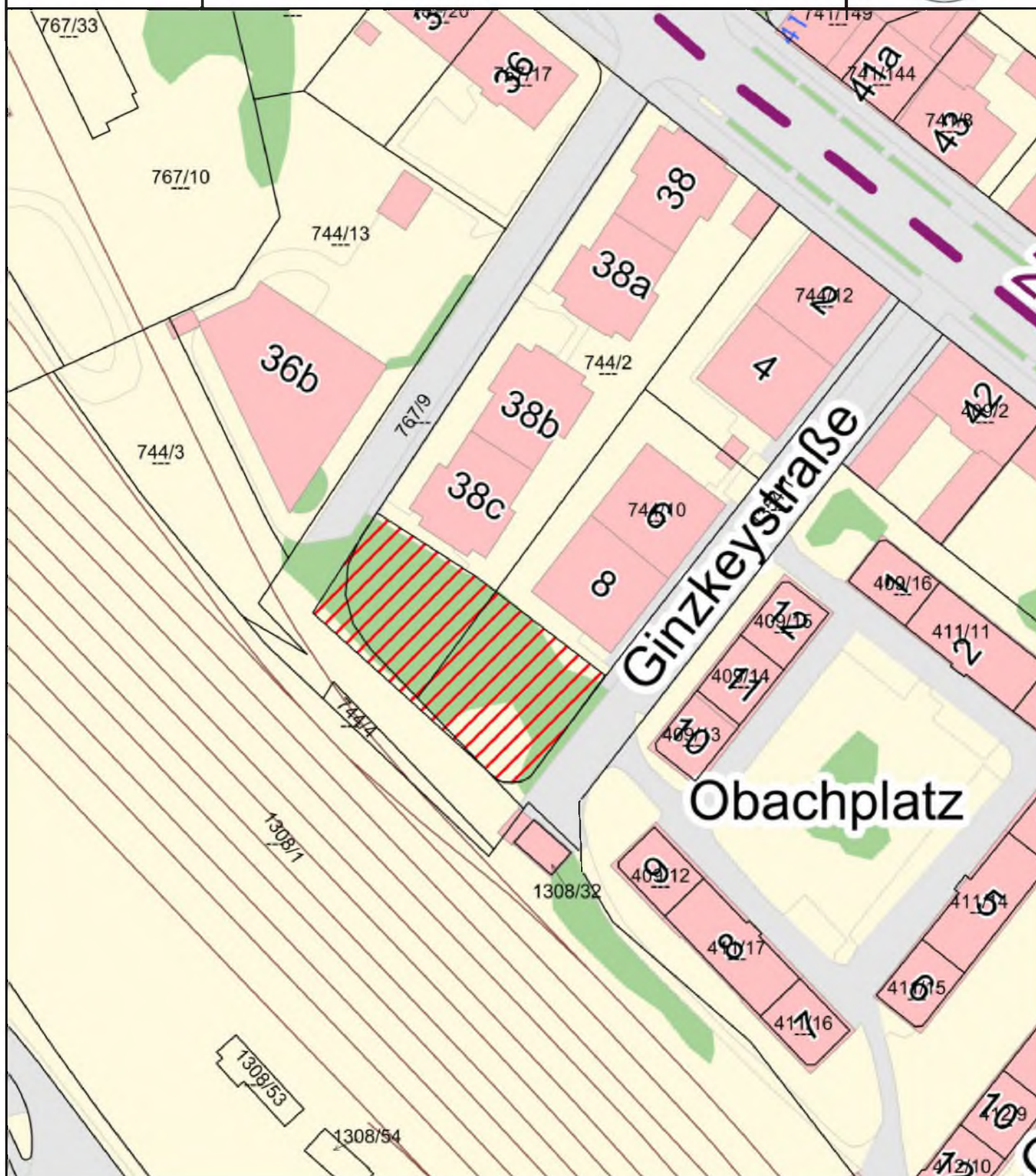
Verbot des Mitführens von Hunden

**Stadtplan\_schnell**

Gesamtplan\_schnell

gedruckt am: 05.03.2021





Anmerkung: 59. Ginzkeystraße

Erstellt unter Verwendung der Grunddaten des Magistrat Linz

**Kataster DKM Sept2020**

□ Grundstück

**SGS Spiel**

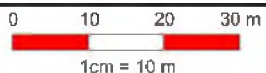
▨ Verbot des Mitführens von Hunden

**Stadtplan\_schnell**

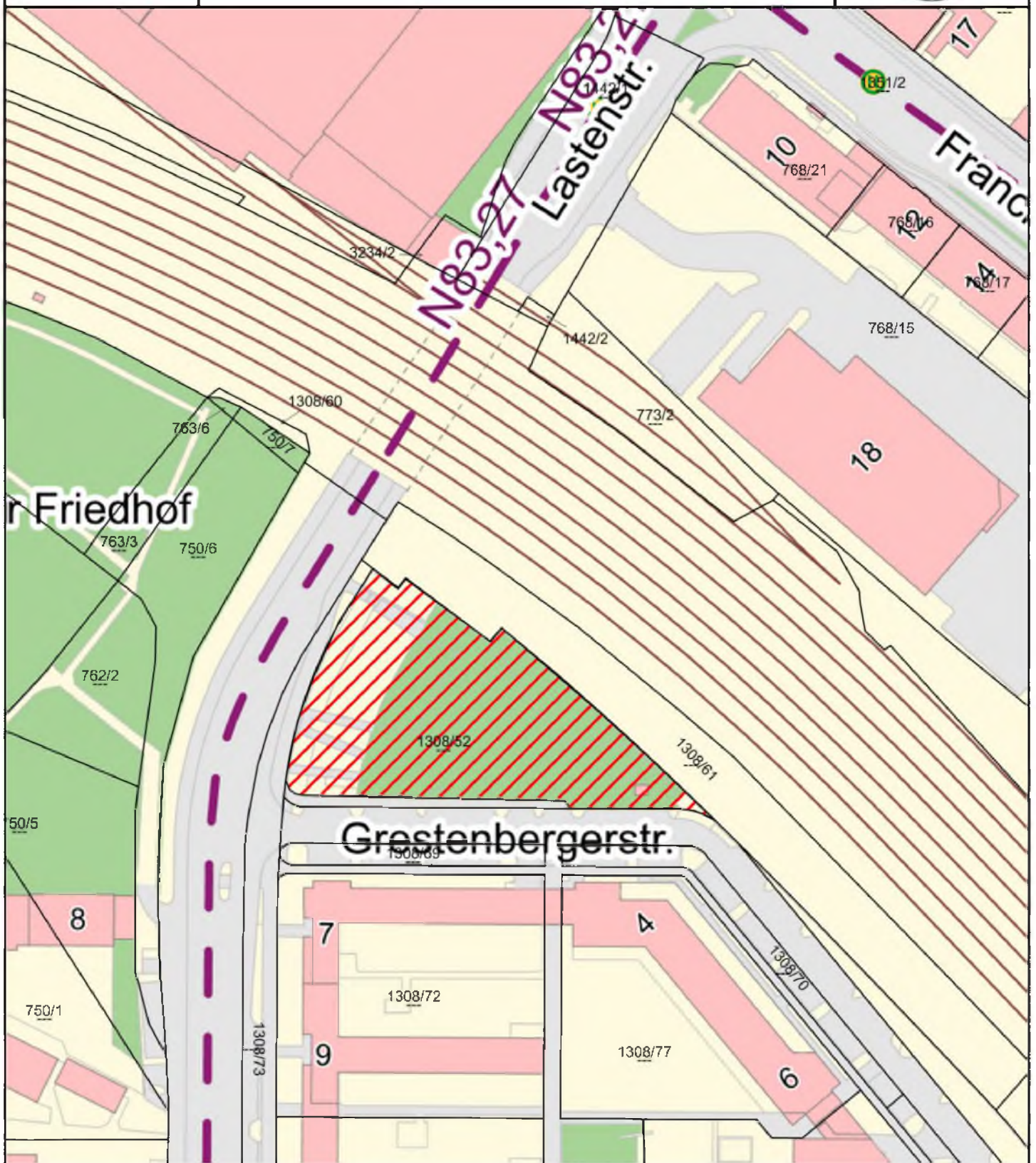
▲ Gesamtplan\_schnell

gedruckt am: 05.03.2021

Maßstab 1 : 1 000







Anmerkung: 60. Grüne Mitte Nord/Trendsport

Erstellt unter Verwendung der Grunddaten des Magistrat Linz

**Kataster DKM Sept2020**

□ Grundstück

**SGS Spiel**

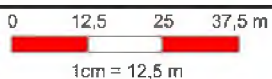
▨ Verbot des Mitführens von Hunden

**Stadtplan\_schnell**

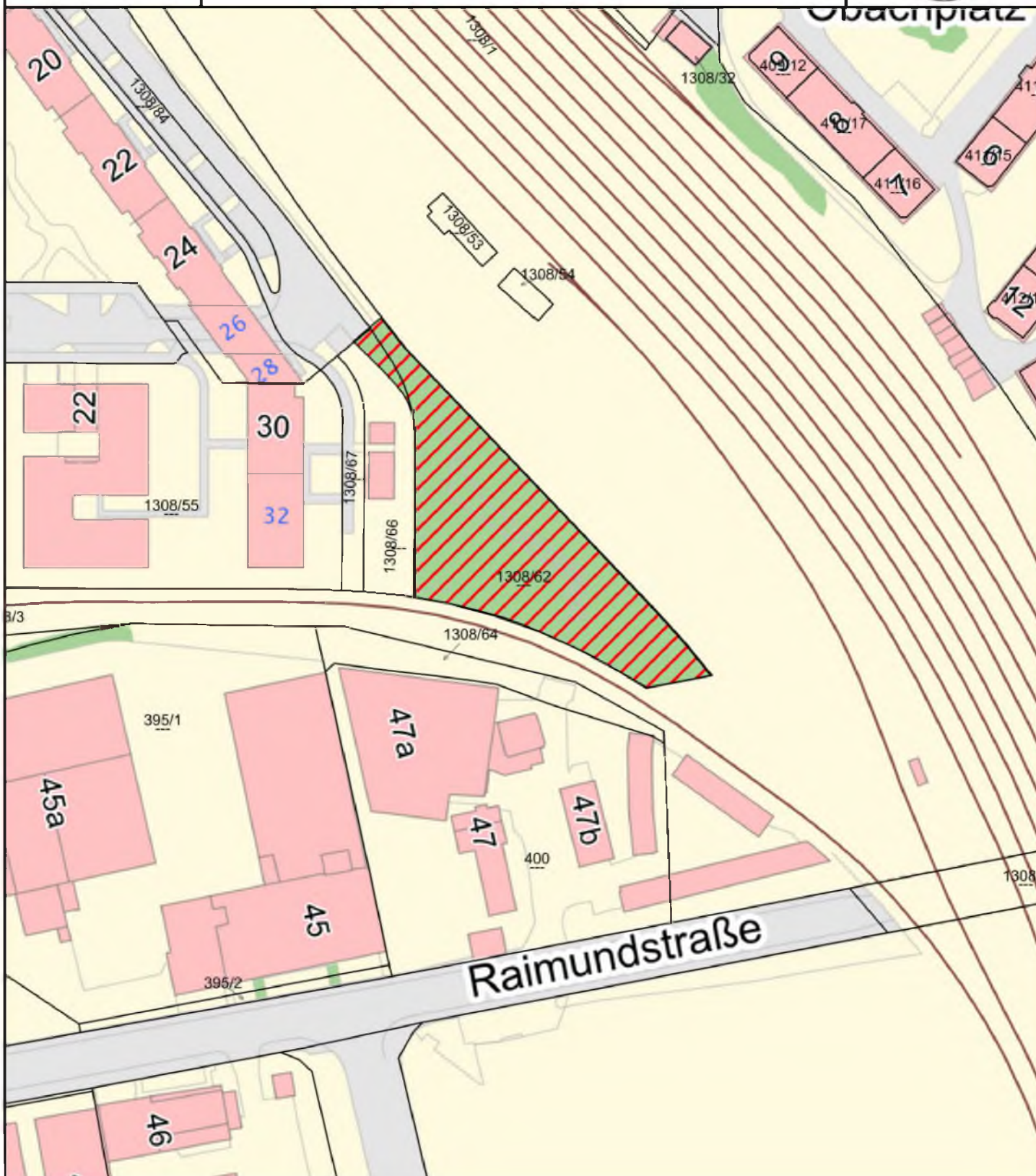
▲ Gesamtplan\_schnell

gedruckt am: 05.03.2021

Maßstab 1 : 1 250



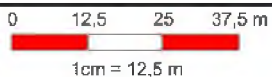




Anmerkung: 61. Grüne Mitte Süd/Ballsport

Erstellt unter Verwendung der Grunddaten des Magistrat Linz

Maßstab 1 : 1 250



**Kataster DKM Sept2020**

Grundstück

**SGS Spiel**

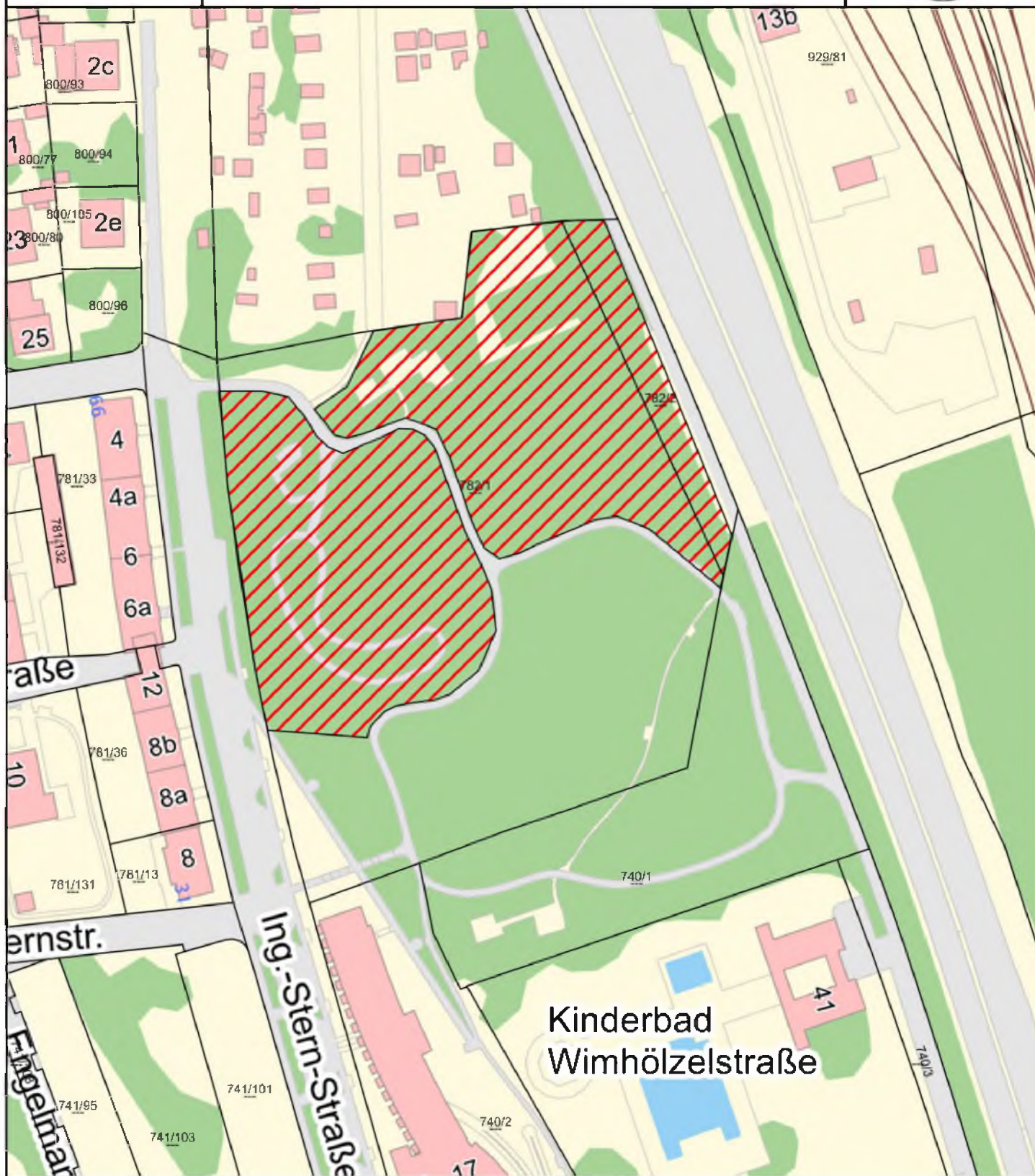
Verbot des Mitführens von Hunden

**Stadtplan\_schnell**

Gesamtplan\_schnell

gedruckt am: 05.03.2021

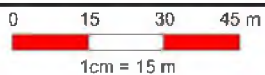




Anmerkung: 62. Ing.-Stern-Straße

Erstellt unter Verwendung der Grunddaten des Magistrat Linz

Maßstab 1 : 1 500



**Kataster DKM Sept2020**

□ Grundstück

**SGS Spiel**

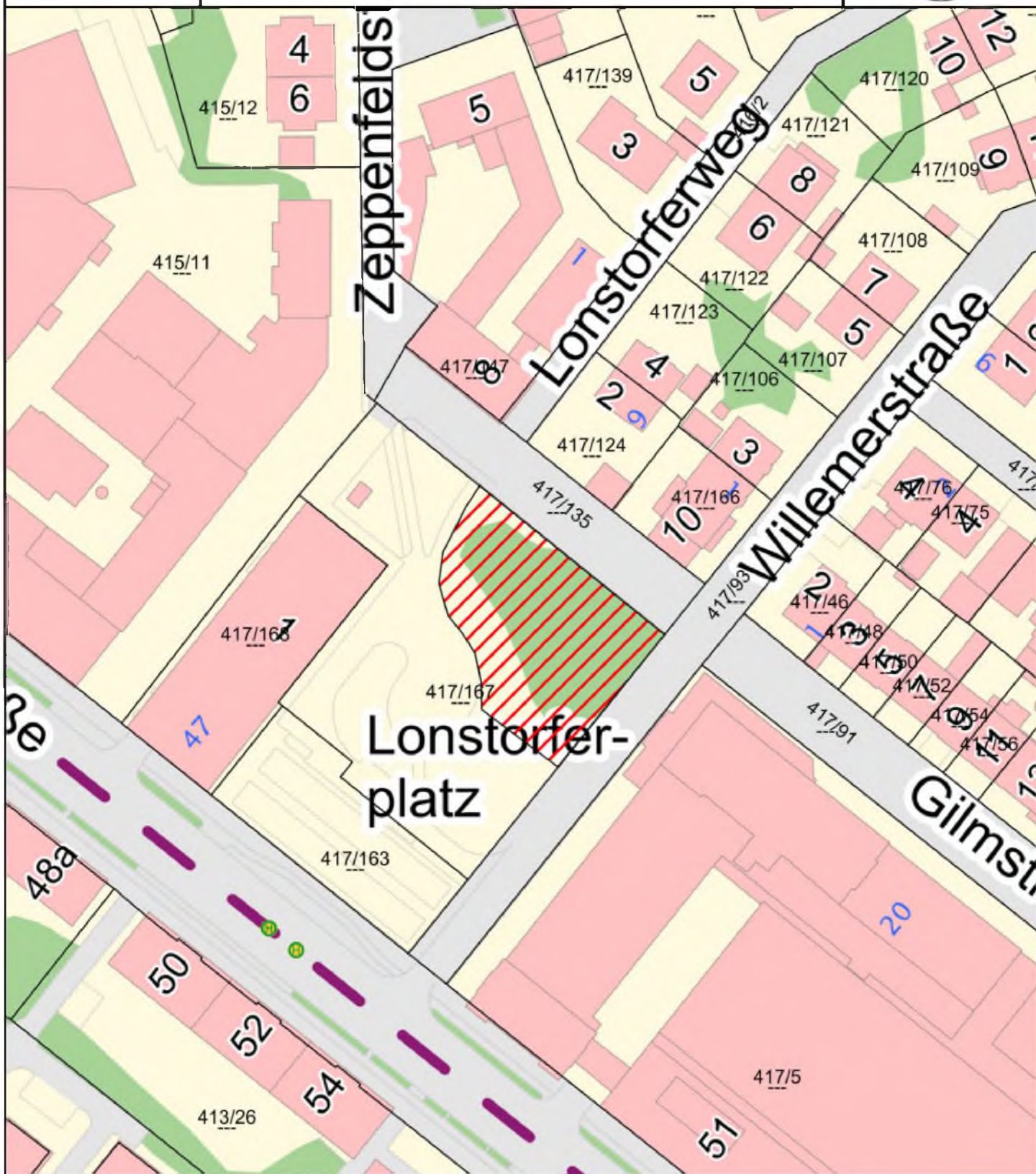
▨ Verbot des Mitführens von Hunden

**Stadtplan\_schnell**

▲ Gesamtplan\_schnell

gedruckt am: 05.03.2021

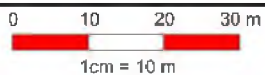




Anmerkung: 63. Lonstorferplatz

Erstellt unter Verwendung der Grunddaten des Magistrat Linz

Maßstab 1 : 1 000



**Kataster DKM Sept2020**

□ Grundstück

**SGS Spiel**

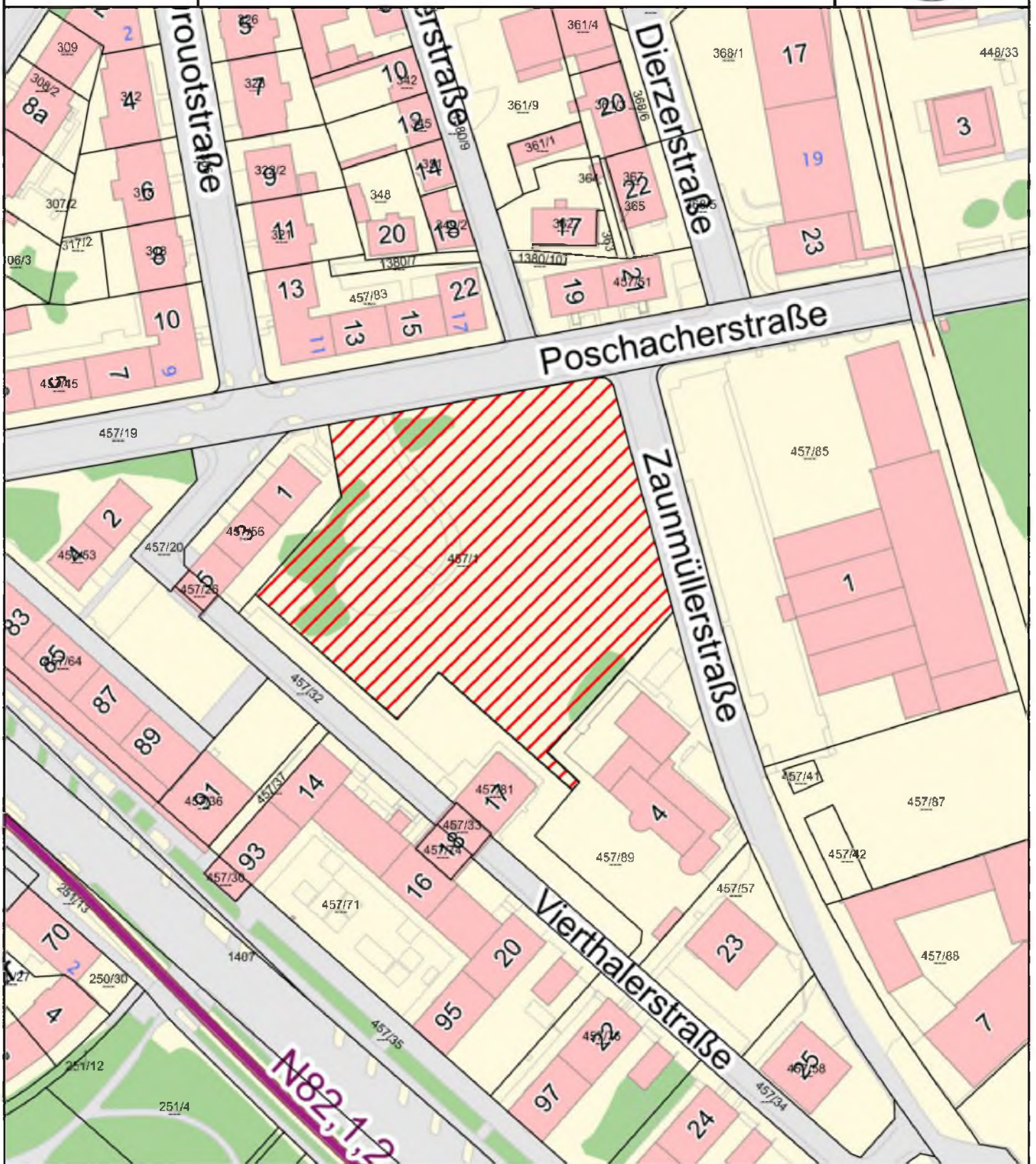
▨ Verbot des Mitführens von Hunden

**Stadtplan\_schnell**

▲ Gesamtplan\_schnell

gedruckt am: 05.03.2021

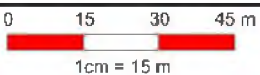




Anmerkung: 64. Poschacherwiese

Erstellt unter Verwendung der Grunddaten des Magistrat Linz

Maßstab 1 : 1 500



**Kataster DKM Sept2020**

Grundstück

**SGS Spiel**

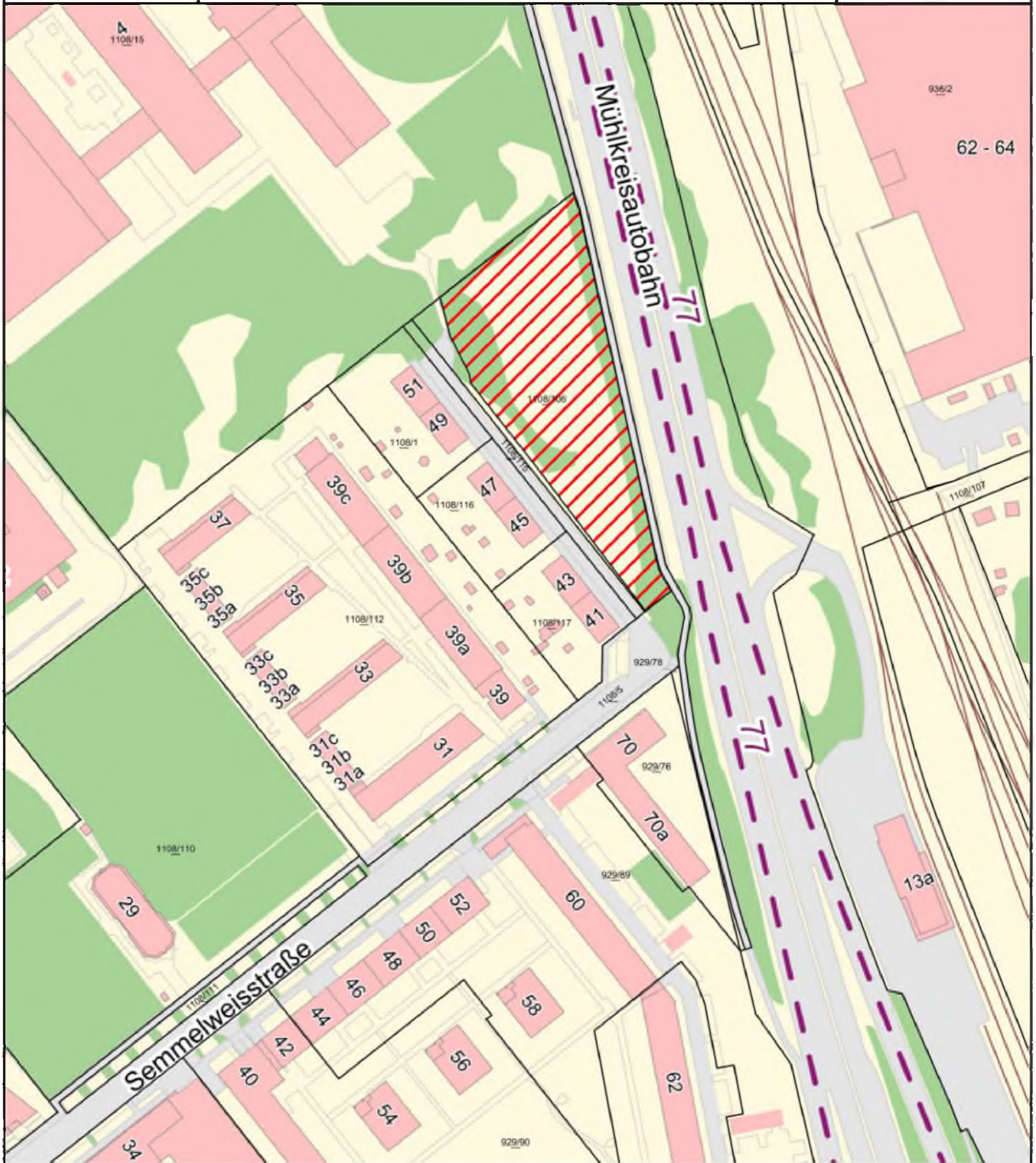
Verbot des Mitführens von Hunden

**Stadtplan\_schnell**

Gesamtplan\_schnell

gedruckt am: 05.03.2021





Anmerkung: 65. Semmelweisstraße

Erstellt unter Verwendung der  
Grunddaten des Magistrat Linz

**Kataster DKM Sept2020**

Grundstück

**SGS Spiel**

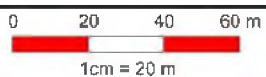
Verbot des Mitführens von Hunden

**Stadtplan\_schnell**

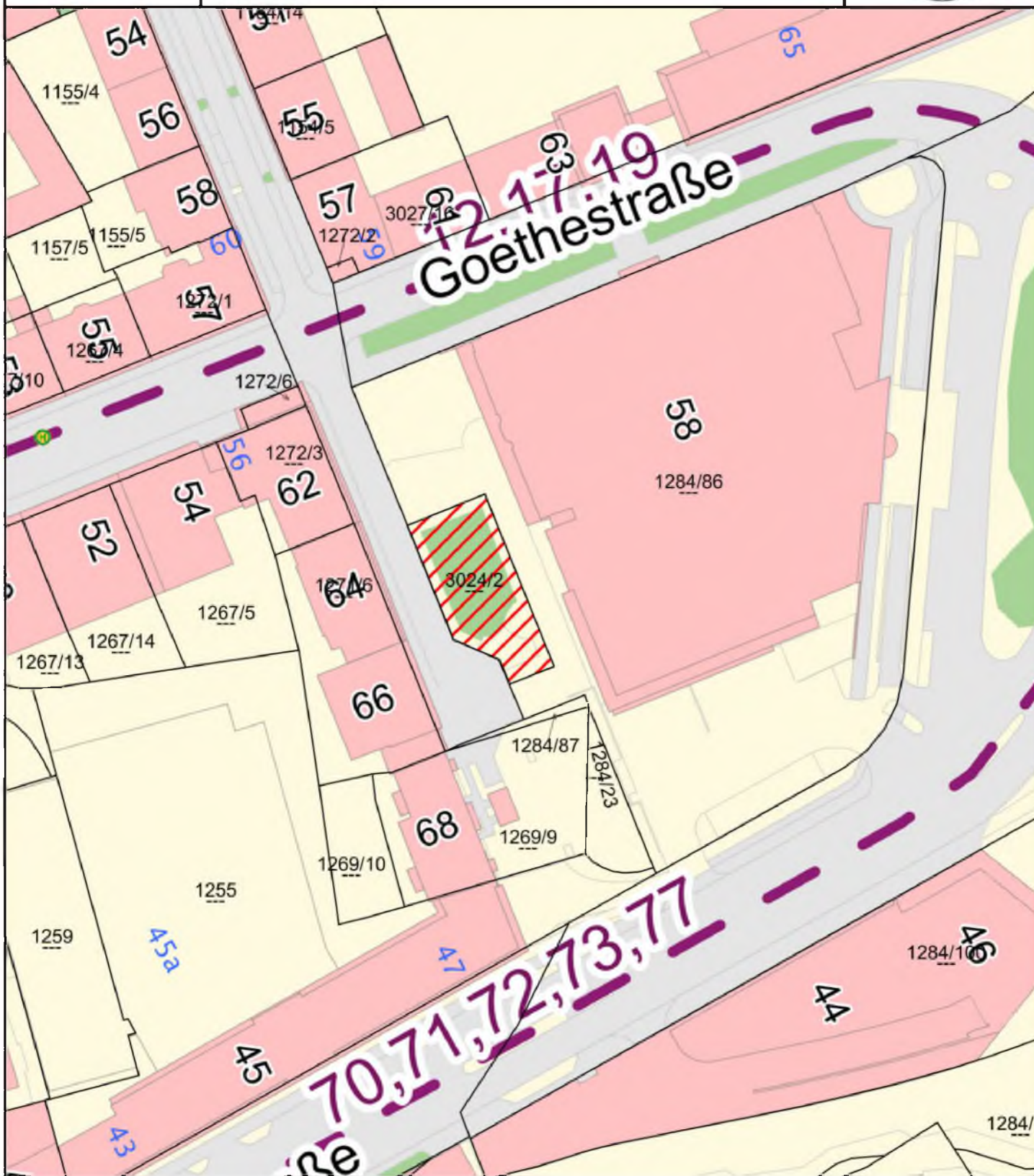
Gesamtplan\_schnell

gedruckt am: 05.03.2021

Maßstab 1 : 2 000



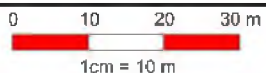




Anmerkung: 66. Starhembergstraße

Erstellt unter Verwendung der Grunddaten des Magistrat Linz

Maßstab 1 : 1 000



**Kataster DKM Sept2020**

Grundstück

**SGS Spiel**

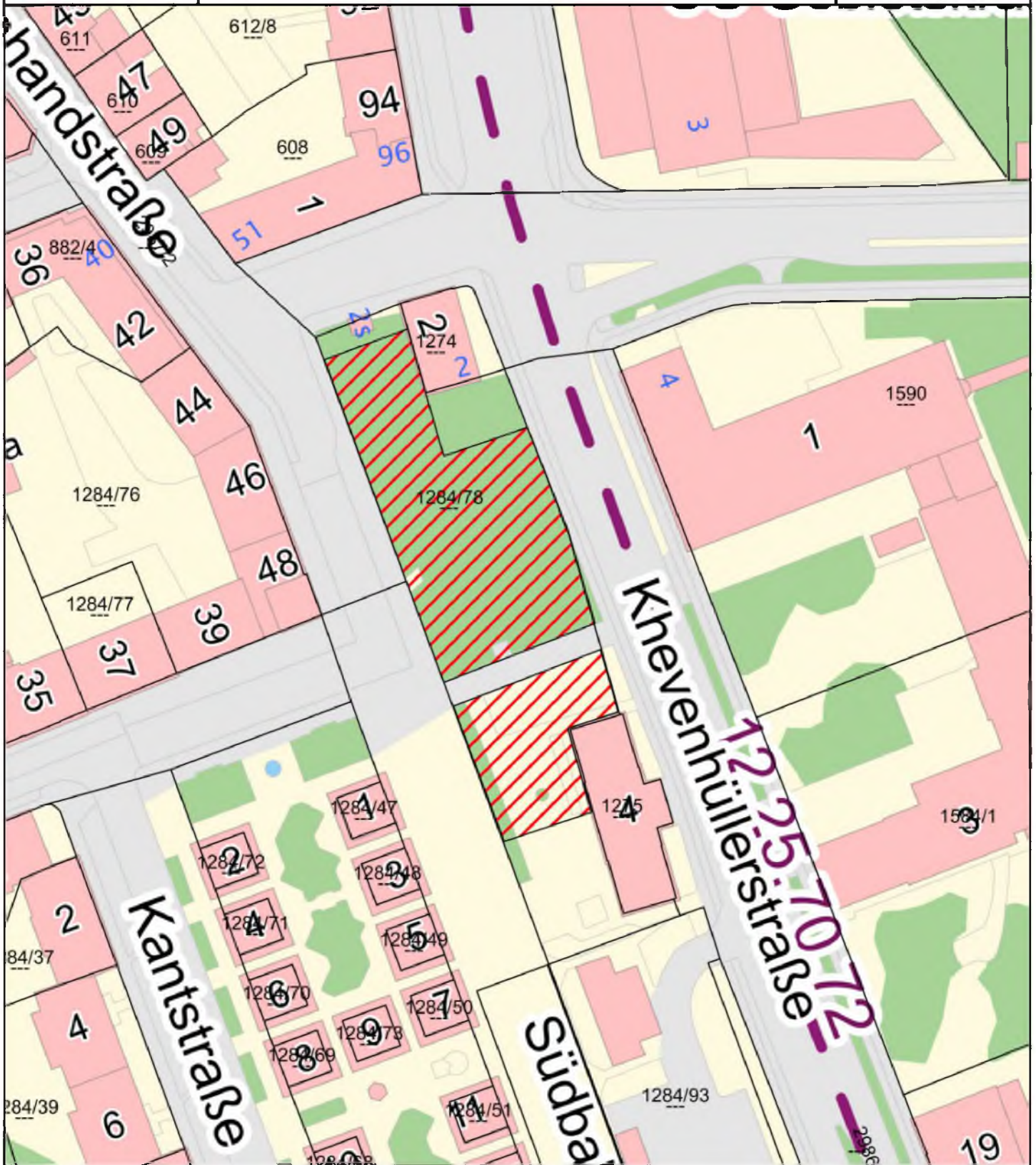
Verbot des Mitführens von Hunden

**Stadtplan\_schnell**

Gesamtplan\_schnell

gedruckt am: 05.03.2021

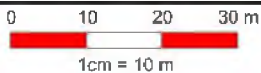




Anmerkung: 67. Südbahnhof

Erstellt unter Verwendung der Grunddaten des Magistrat Linz

Maßstab 1 : 1 000



**Kataster DKM Sept2020**

□ Grundstück

**SGS Spiel**

▨ Verbot des Mitführens von Hunden

**Stadtplan\_schnell**

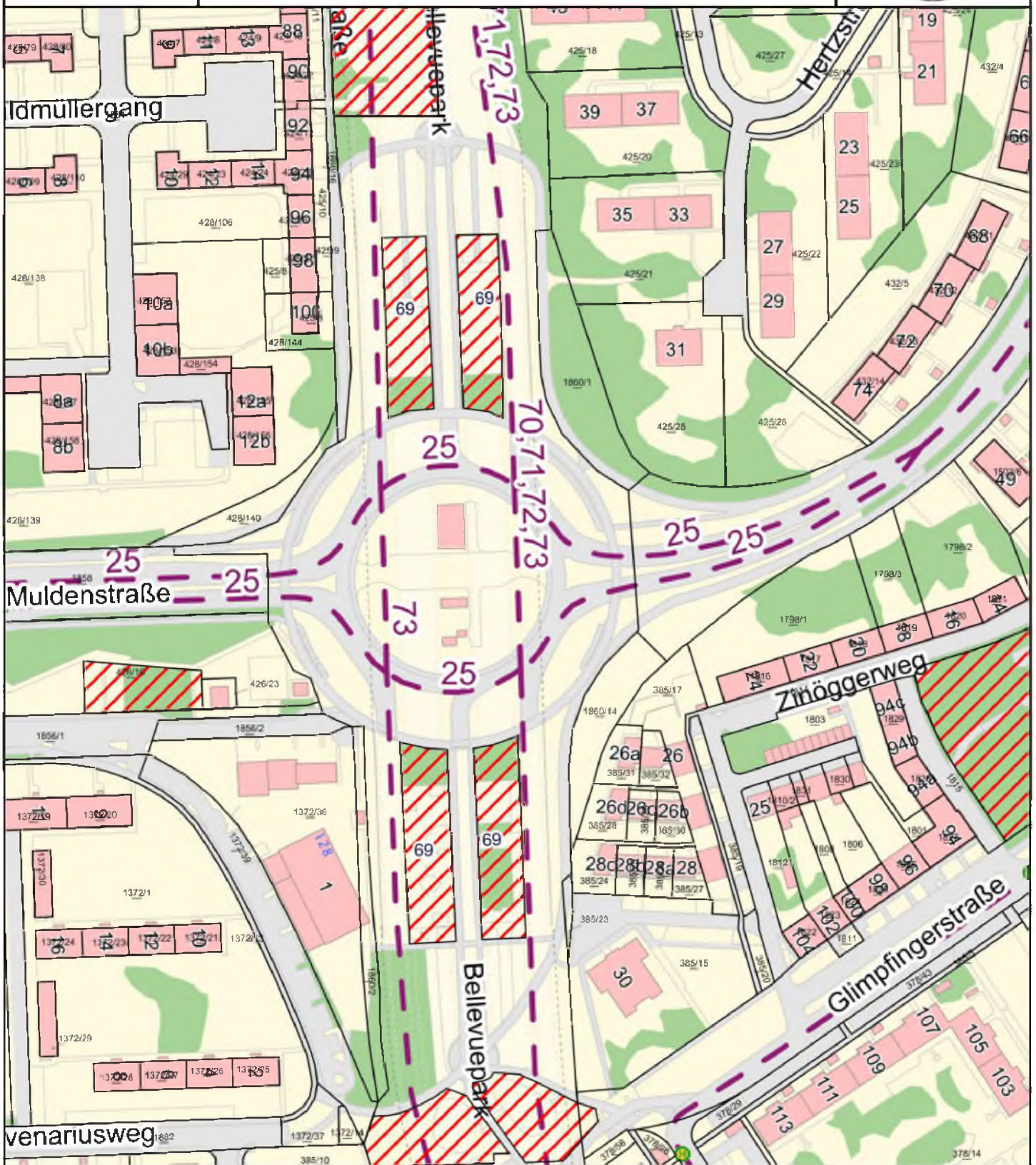
▲ Gesamtplan\_schnell

gedruckt am: 05.03.2021





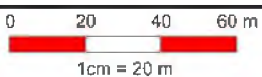




Anmerkung: 69. Bindermichl/Jugendsportanlage

Erstellt unter Verwendung der  
Grunddaten des Magistrat Linz

Maßstab 1 : 2 000



**Kataster DKM Sept2020**

□ Grundstück

**SGS Spiel**

▨ Verbot des Mitführens von Hunden

**Stadtplan\_schnell**

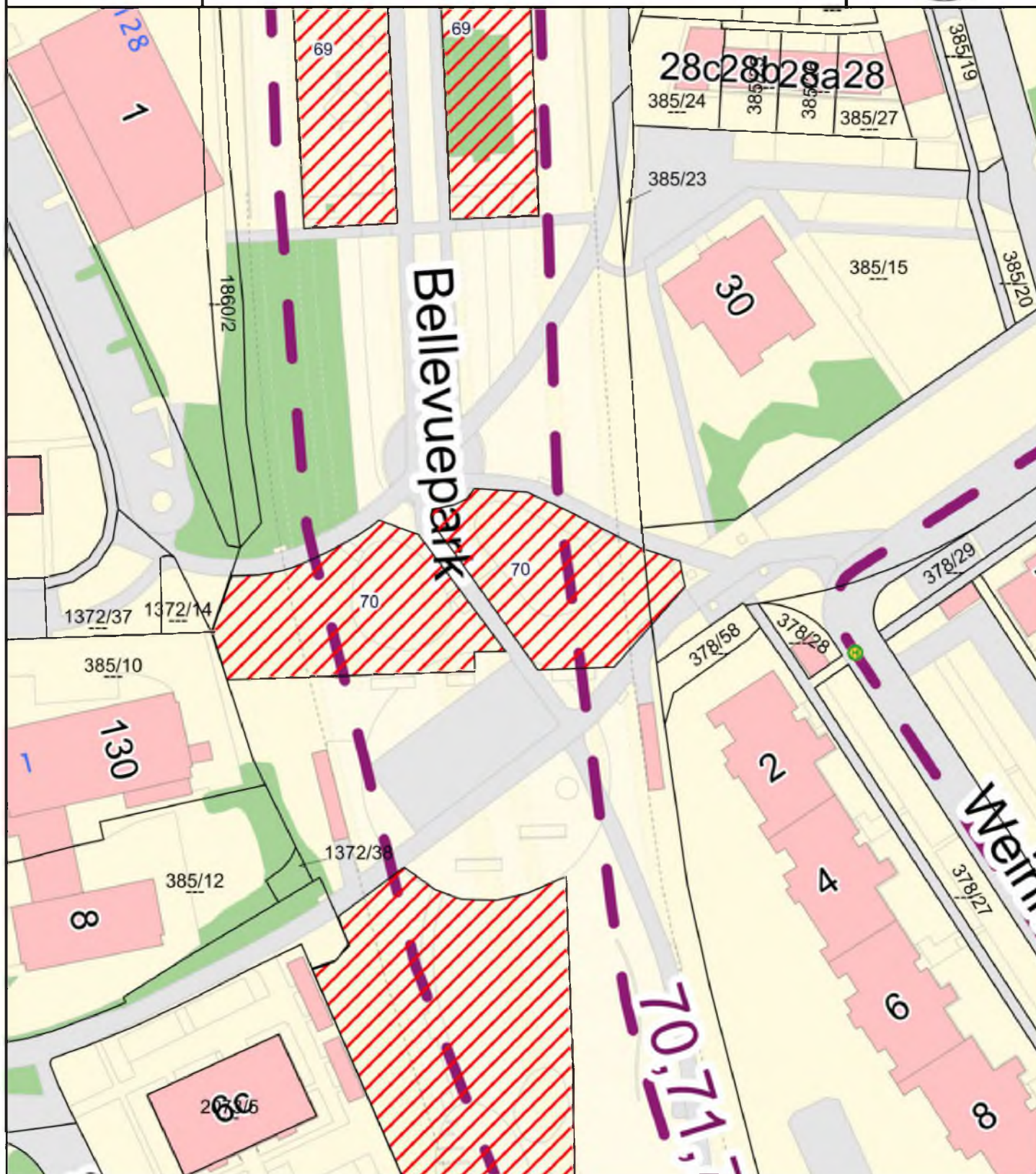
▲ Gesamtplan\_schnell

**Arbeitsebenen je Werkzeug**

■ Zeichnen

gedruckt am: 05.03.2021

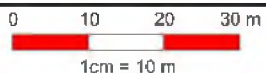




Anmerkung: 70. Bindermichl-Kinderspielplatz mit Bewegungsgeräten

Erstellt unter Verwendung der Grunddaten des Magistrat Linz

Maßstab 1 : 1 000



**Kataster DKM Sept2020**

□ Grundstück

**SGS Spiel**

▨ Verbot des Mitführens von Hunden

**Stadtplan\_schnell**

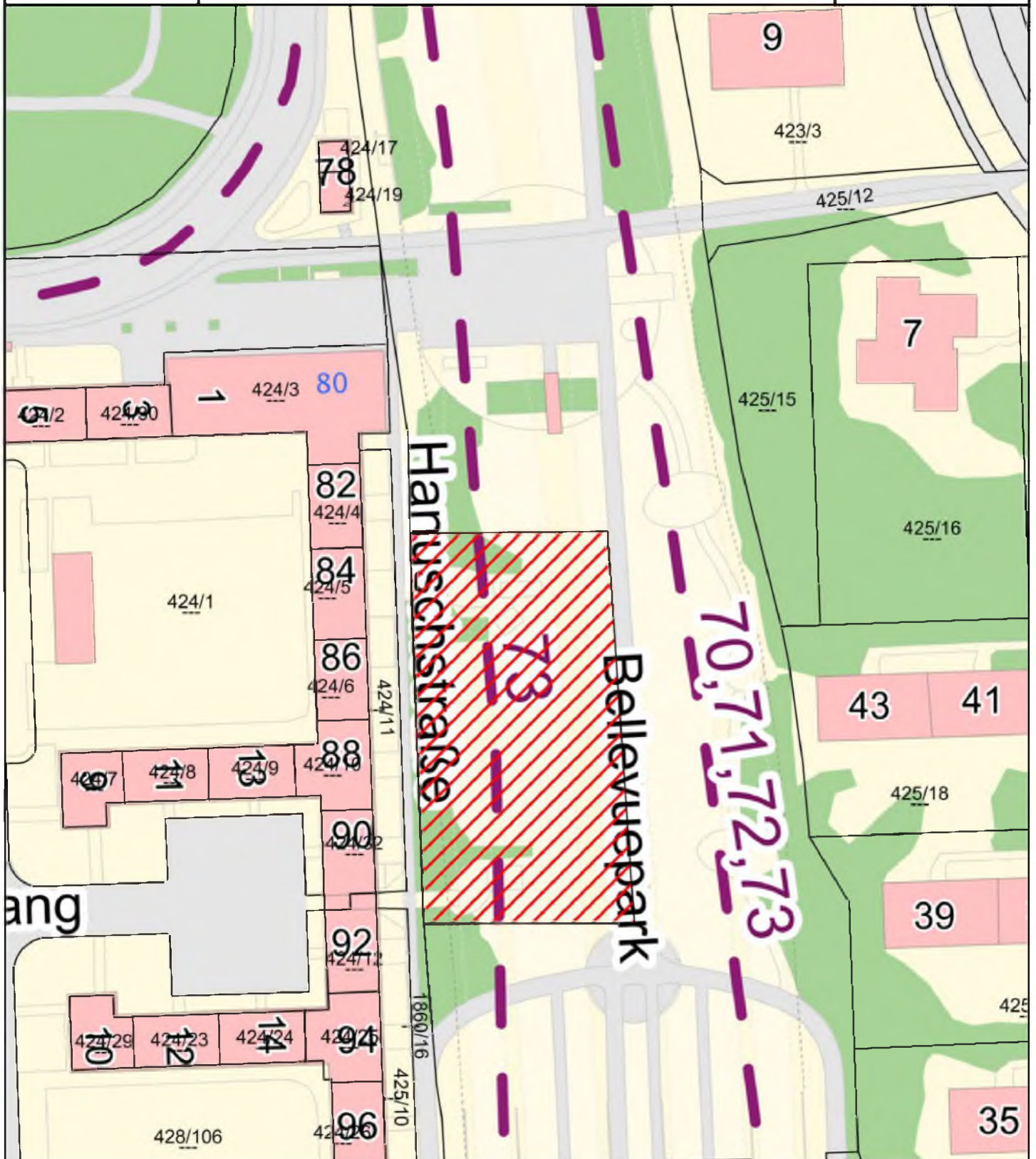
▲ Gesamtplan\_schnell

**Arbeitsebenen je Werkzeug**

■ Zeichnen

gedruckt am: 05.03.2021





Anmerkung: 71. Bindermichl/Kleinkinderspielbereich Nord

Erstellt unter Verwendung der  
Grunddaten des Magistrat Linz

Kataster DKM Sept2020

Grundstück

SGS Spiel

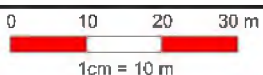
Verbot des Mitführens von Hunden

Stadtplan\_schnell

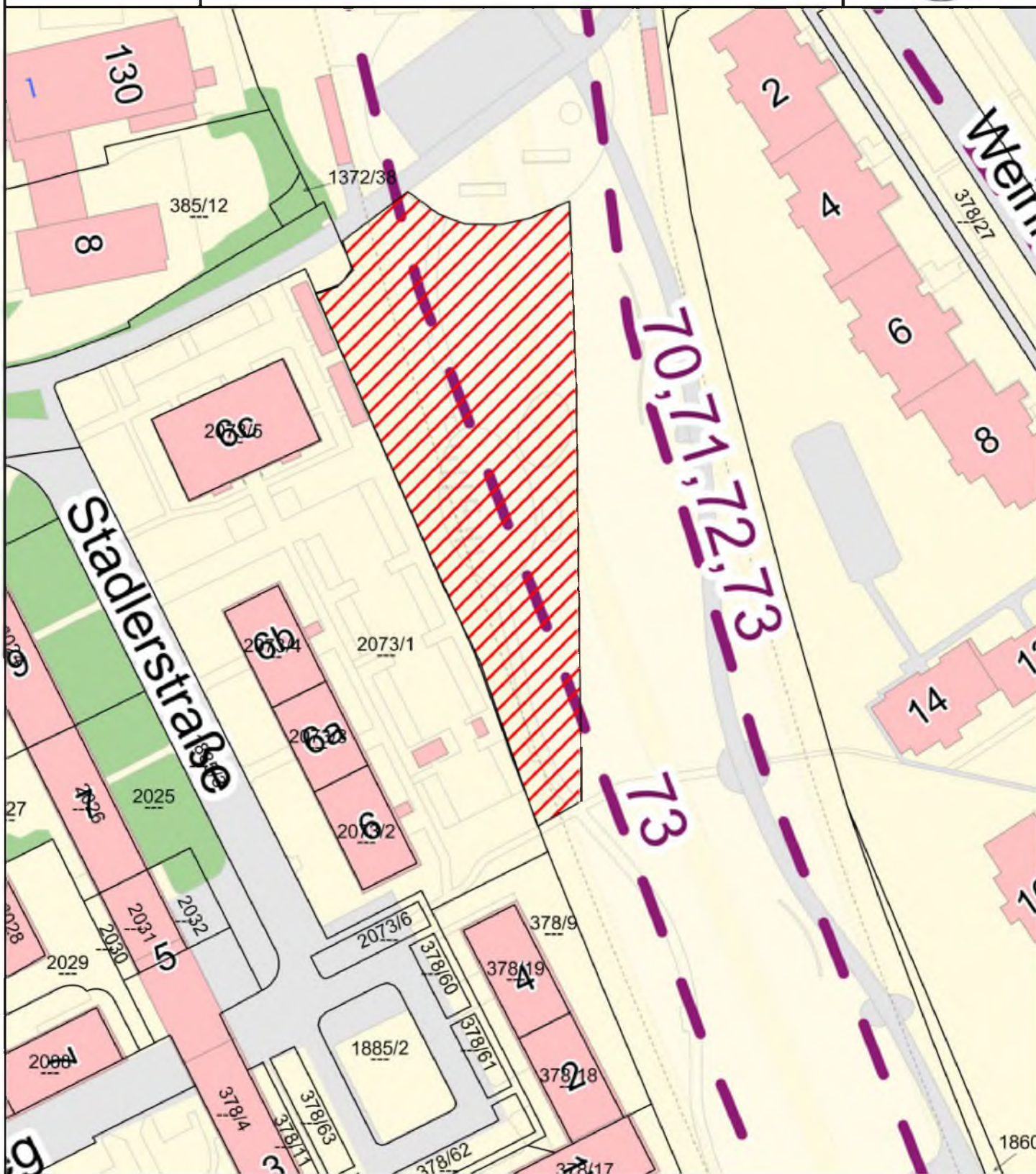
Gesamtplan\_schnell

gedruckt am: 08.03.2021

Maßstab 1 : 1 000



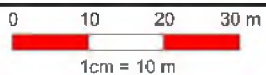




Anmerkung: 72. Bindermichl/Wasserspielbereich

Erstellt unter Verwendung der Grunddaten des Magistrat Linz

Maßstab 1 : 1 000



**Kataster DKM Sept2020**

Grundstück

**SGS Spiel**

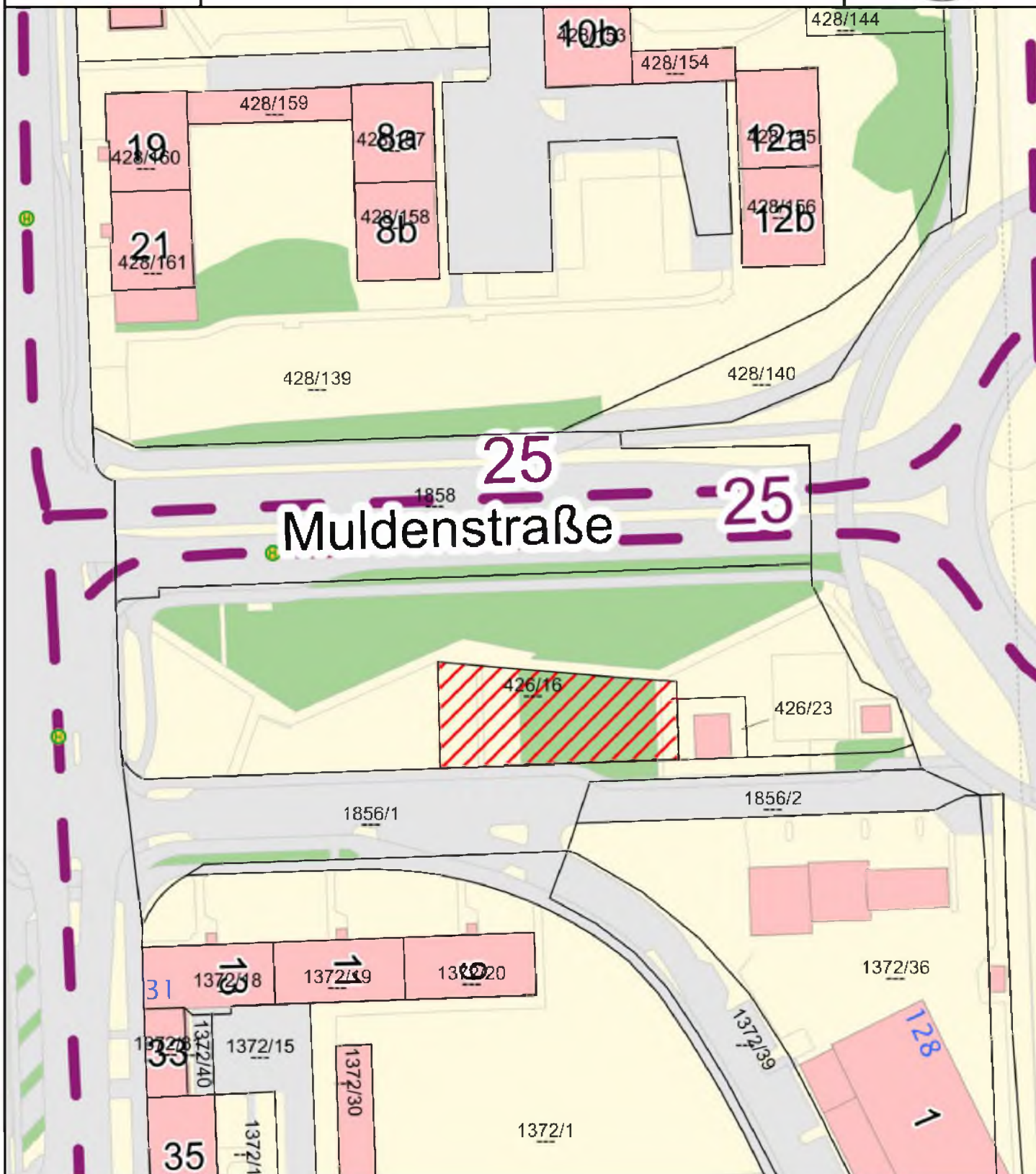
Verbot des Mitführens von Hunden

**Stadtplan\_schnell**

Gesamtplan\_schnell

gedruckt am: 08.03.2021

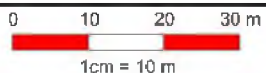




Anmerkung: 73. Bindermichl/Werndlpark

Erstellt unter Verwendung der Grunddaten des Magistrat Linz

Maßstab 1 : 1 000



**Kataster DKM Sept2020**

Grundstück

**SGS Spiel**

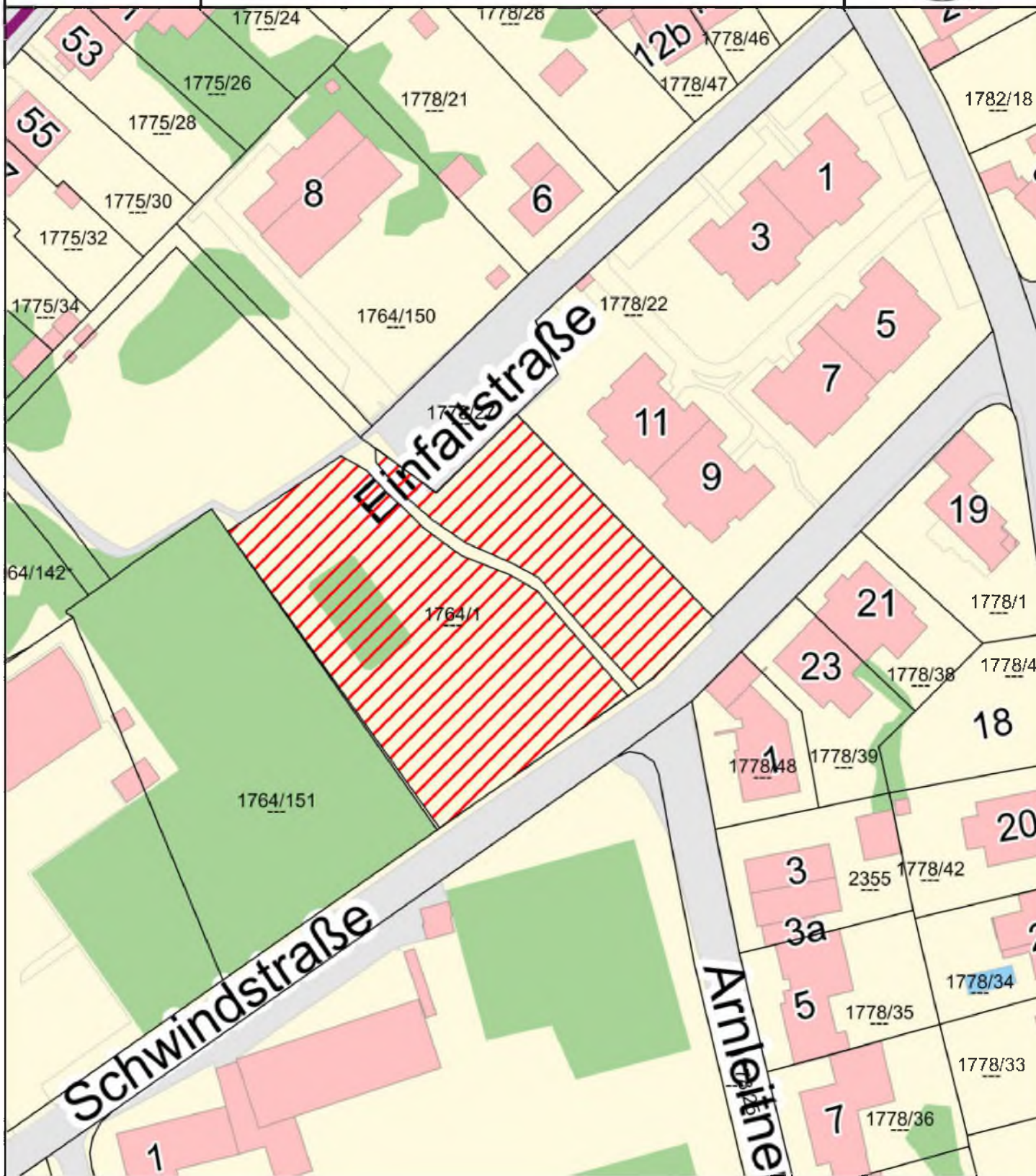
Verbot des Mitführens von Hunden

**Stadtplan\_schnell**

Gesamtplan\_schnell

gedruckt am: 08.03.2021

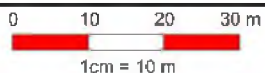




Anmerkung: 74. Einfaltstraße

Erstellt unter Verwendung der Grunddaten des Magistrat Linz

Maßstab 1 : 1 000



**Kataster DKM Sept2020**

Grundstück

**SGS Spiel**

Verbot des Mitführens von Hunden

**Stadtplan\_schnell**

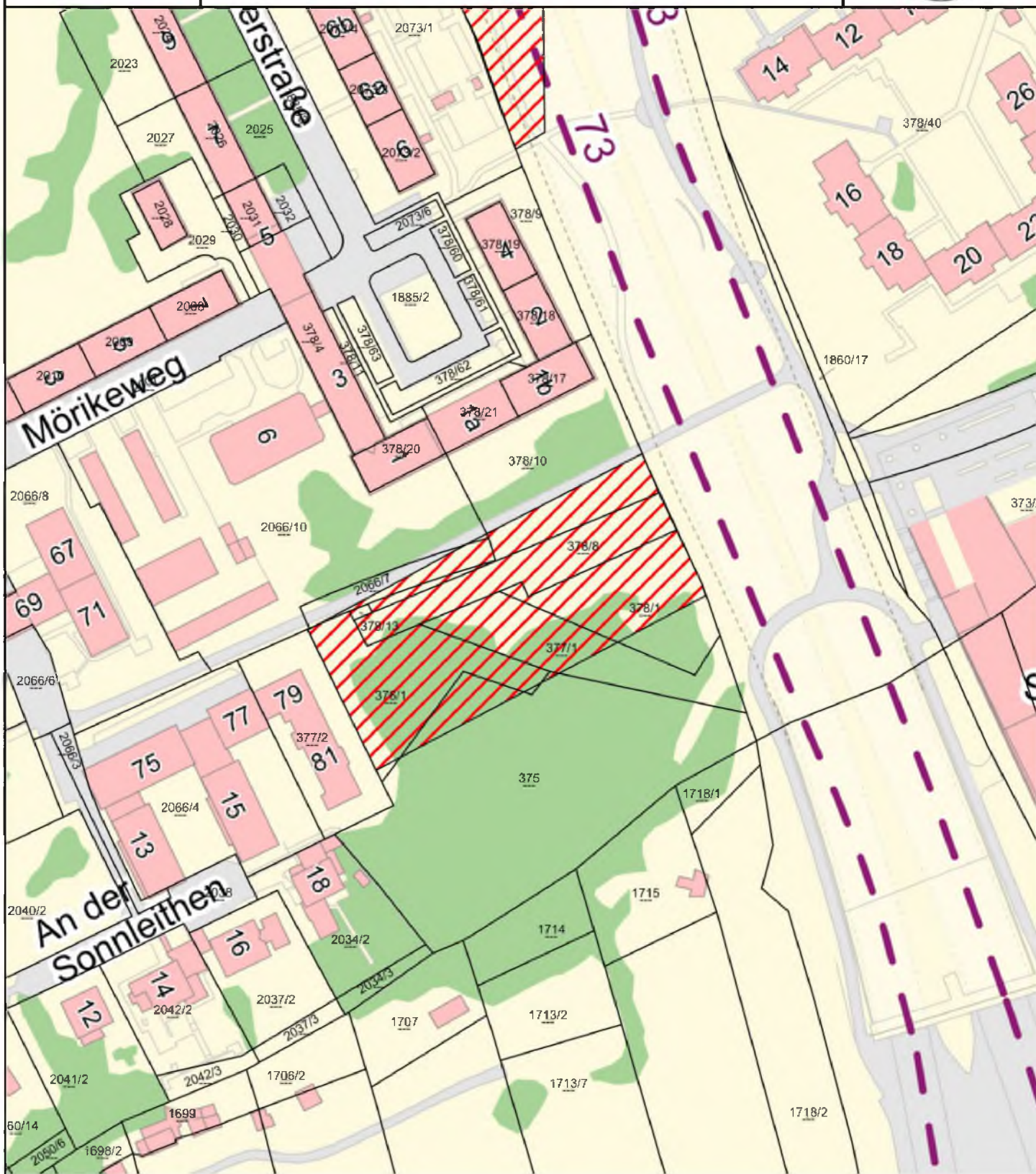
Gesamtplan\_schnell

gedruckt am: 08.03.2021





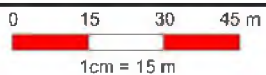




Anmerkung: 76. Hauserhügel/Spielwiese

Erstellt unter Verwendung der Grunddaten des Magistrat Linz

Maßstab 1 : 1 500



**Kataster DKM Sept2020**

Grundstück

**SGS Spiel**

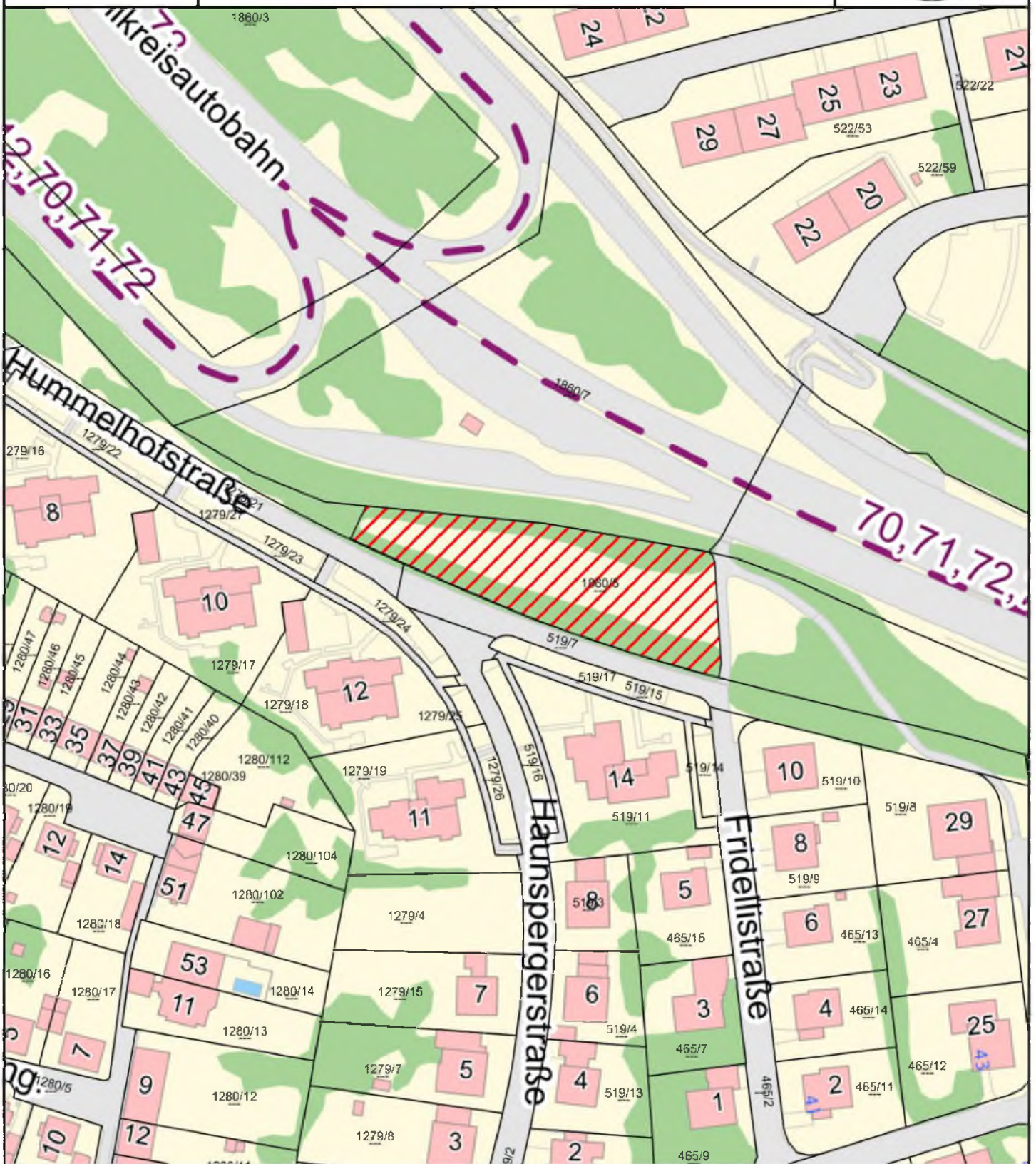
Verbot des Mitführens von Hunden

**Stadtplan\_schnell**

Gesamtplan\_schnell

gedruckt am: 08.03.2021





Anmerkung: 77. Hummelhofstraße

Erstellt unter Verwendung der  
Grunddaten des Magistrat Linz

**Kataster DKM Sept2020**

Grundstück

**SGS Spiel**

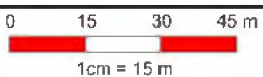
Verbot des Mitführens von Hunden

**Stadtplan\_schnell**

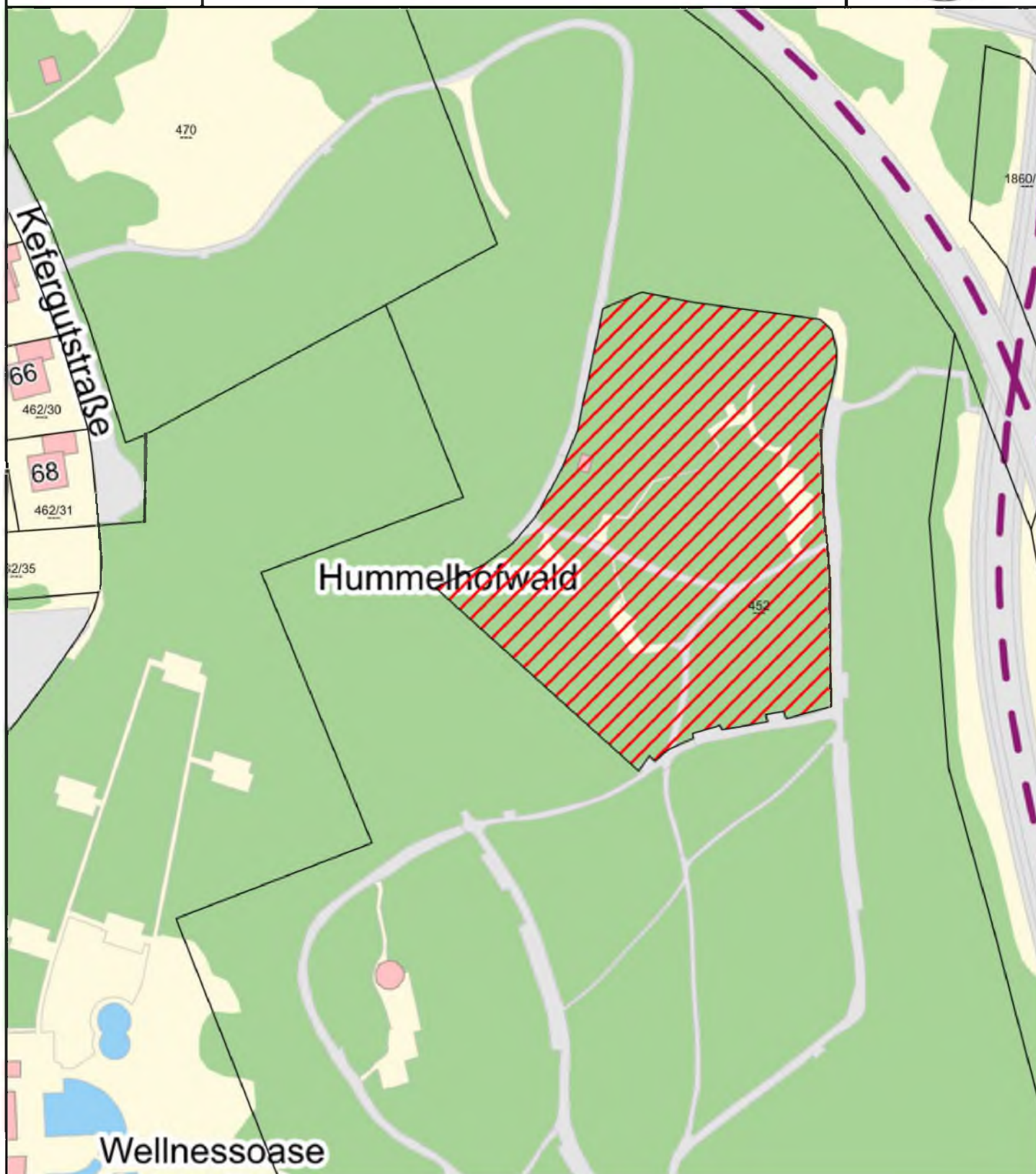
Gesamtplan\_schnell

gedruckt am: 08.03.2021

Maßstab 1 : 1 500



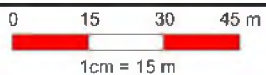




Anmerkung: 78. Hummelhofwald

Erstellt unter Verwendung der Grunddaten des Magistrat Linz

Maßstab 1 : 1 500



**Kataster DKM Sept2020**

□ Grundstück

**SGS Spiel**

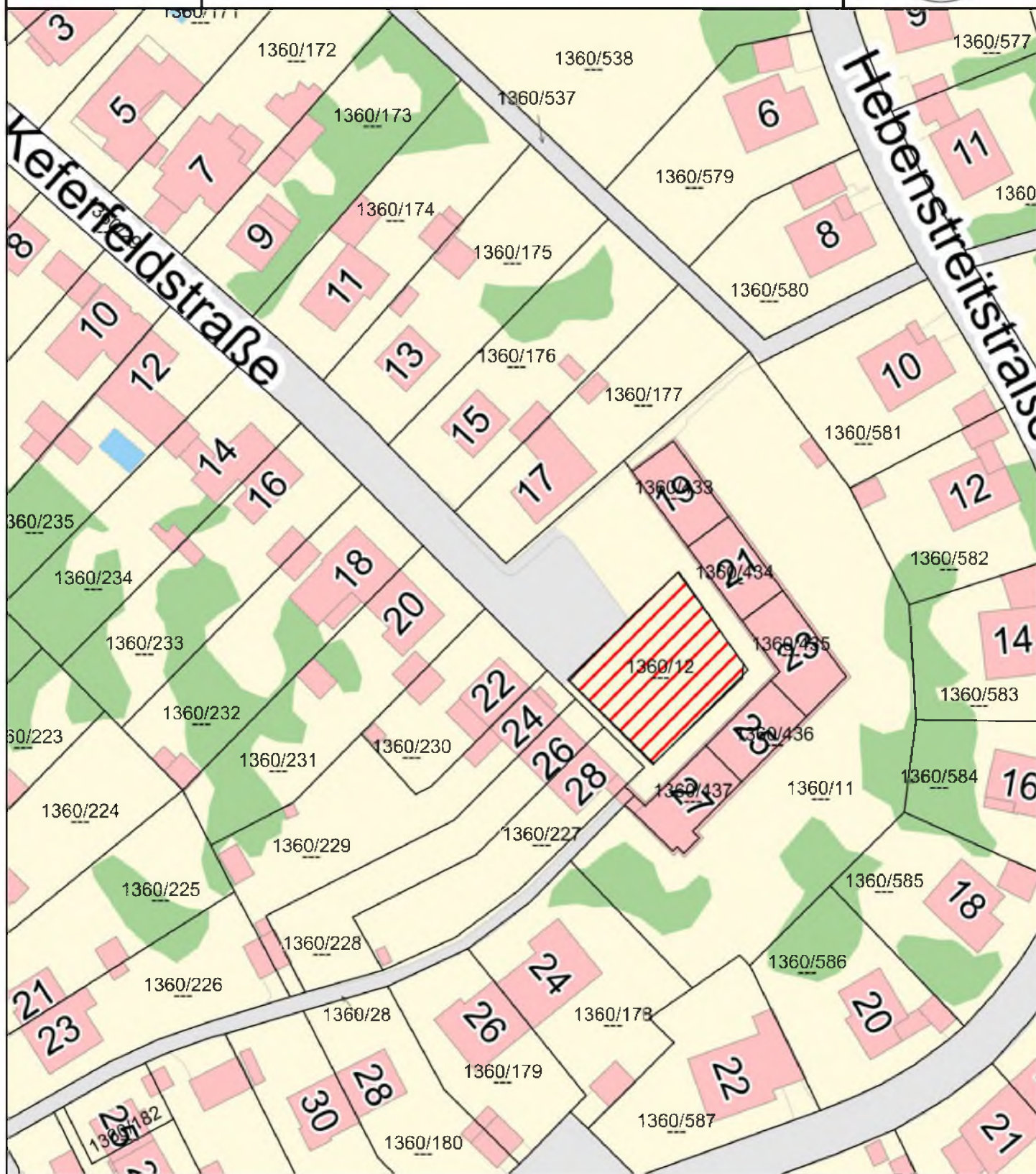
▨ Verbot des Mitführens von Hunden

**Stadtplan\_schnell**

▲ Gesamtplan\_schnell

gedruckt am: 08.03.2021

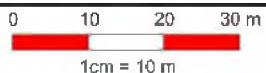




Anmerkung: 79. Keferfeldstraße

Erstellt unter Verwendung der Grunddaten des Magistrat Linz

Maßstab 1 : 1 000



**Kataster DKM Sept2020**

Grundstück

**SGS Spiel**

Verbot des Mitführens von Hunden

**Stadtplan\_schnell**

Gesamtplan\_schnell

gedruckt am: 08.03.2021

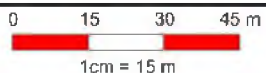




Anmerkung: 80. Kopernikusstraße

Erstellt unter Verwendung der Grunddaten des Magistrat Linz

Maßstab 1 : 1 500



**Kataster DKM Sept2020**

□ Grundstück

**SGS Spiel**

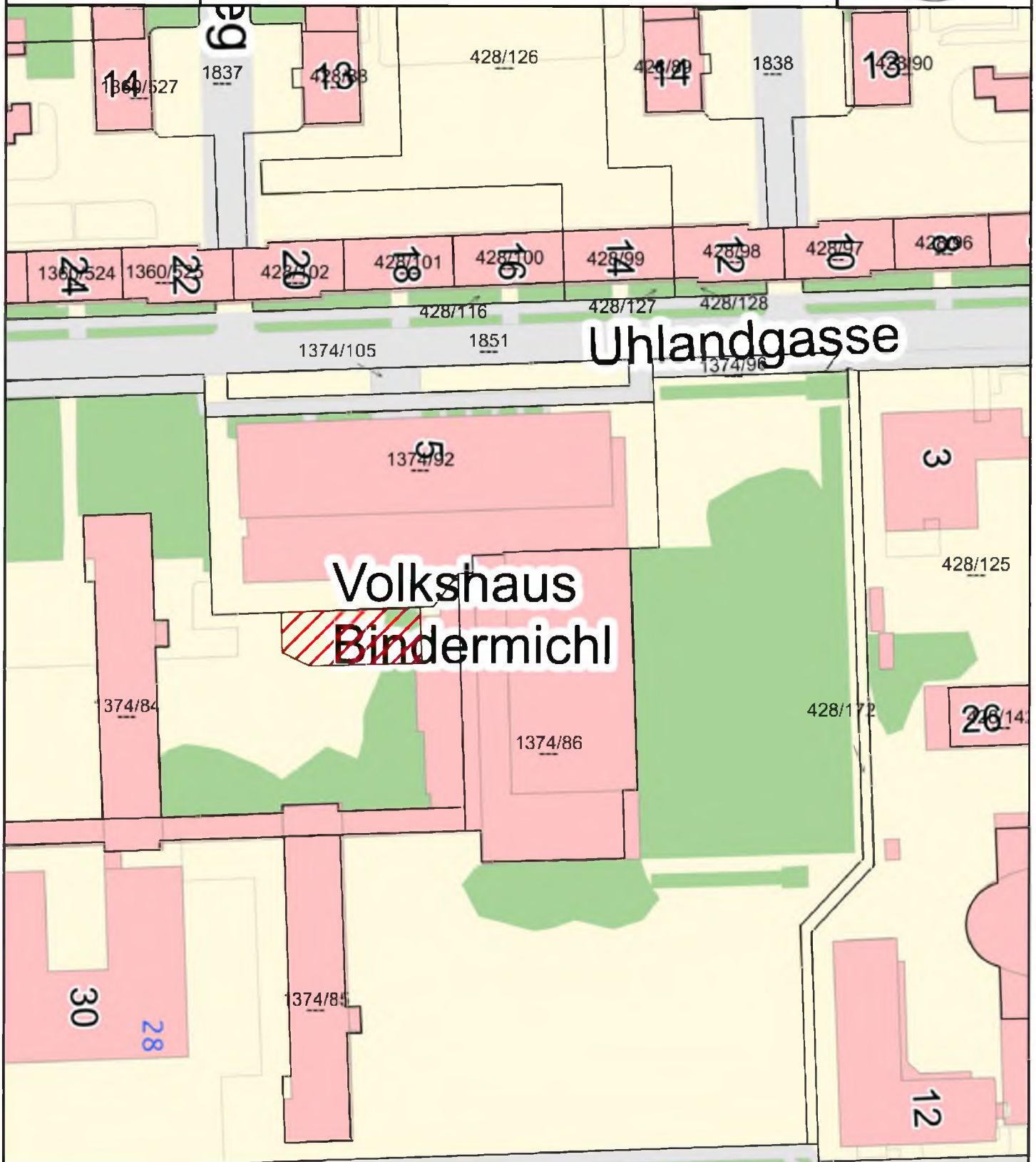
▨ Verbot des Mitführens von Hunden

**Stadtplan\_schnell**

▲ Gesamtplan\_schnell

gedruckt am: 08.03.2021

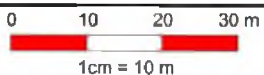




Anmerkung: 81. Korefschule

Erstellt unter Verwendung der Grunddaten des Magistrat Linz

Maßstab 1 : 1 000



**Kataster DKM Sept2020**

Grundstück

**SGS Spiel**

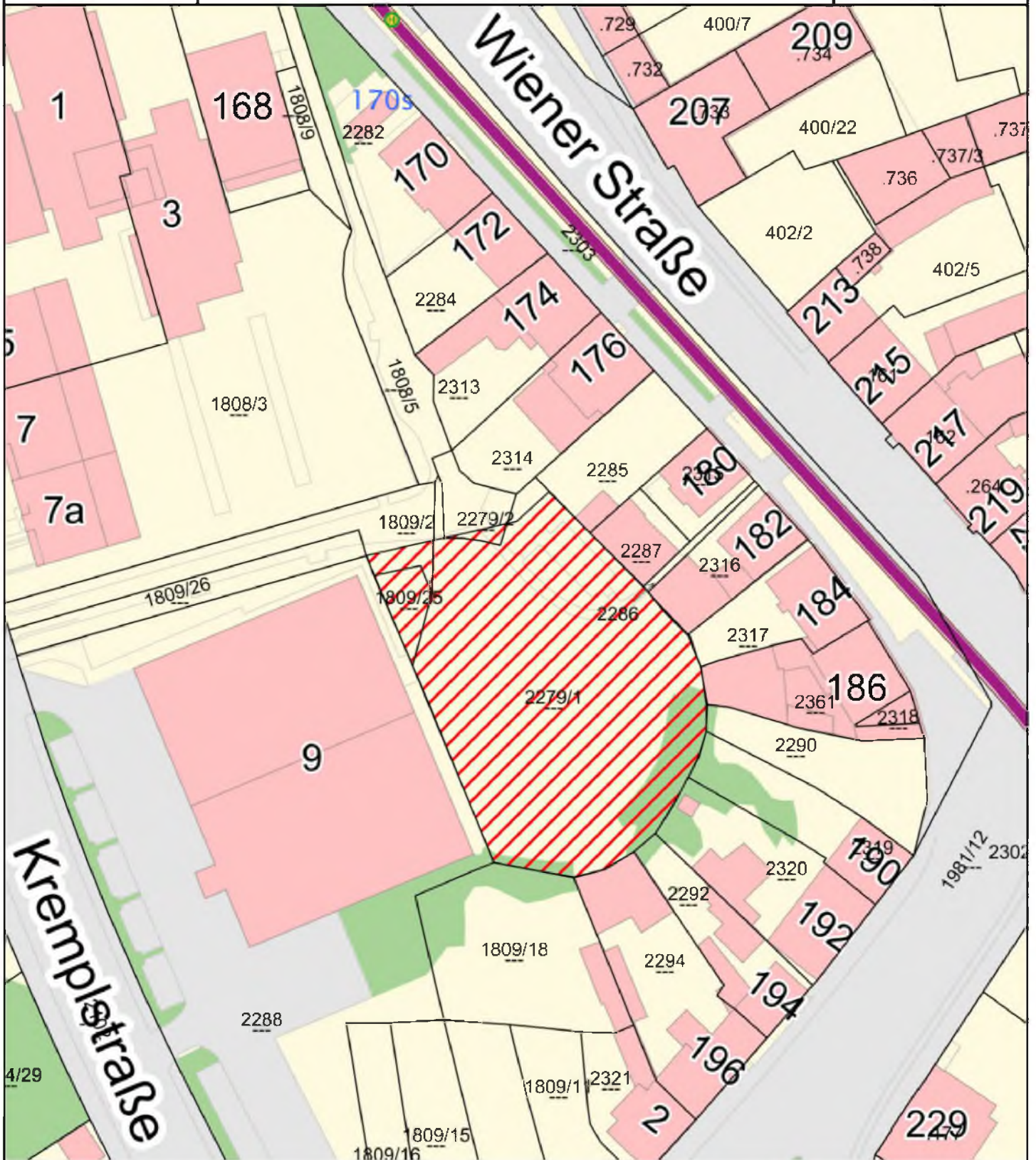
Verbot des Mitführens von Hunden

**Stadtplan\_schnell**

Gesamtplan\_schnell

gedruckt am: 08.03.2021

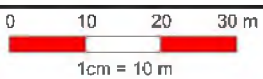




Anmerkung: 82. Kremplstraße

Erstellt unter Verwendung der Grunddaten des Magistrat Linz

Maßstab 1 : 1 000



**Kataster DKM Sept2020**

- Grundstück
- SGS Spiel**
- Verbot des Mitführens von Hunden
- Stadtplan\_schnell**
- Gesamtplan\_schnell

gedruckt am: 08.03.2021

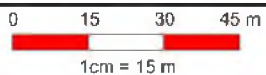




Anmerkung: 83. Panuliwiese

Erstellt unter Verwendung der Grunddaten des Magistrat Linz

Maßstab 1 : 1 500



**Kataster DKM Sept2020**

□ Grundstück

**SGS Spiel**

▨ Verbot des Mitführens von Hunden

**Stadtplan\_schnell**

▲ Gesamtplan\_schnell

gedruckt am: 08.03.2021

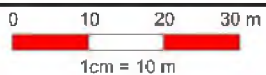




Anmerkung: 84. Fischerwiese/Pollheimerstraße

Erstellt unter Verwendung der  
Grunddaten des Magistrat Linz

Maßstab 1 : 1 000



**Kataster DKM Sept2020**

Grundstück

**SGS Spiel**

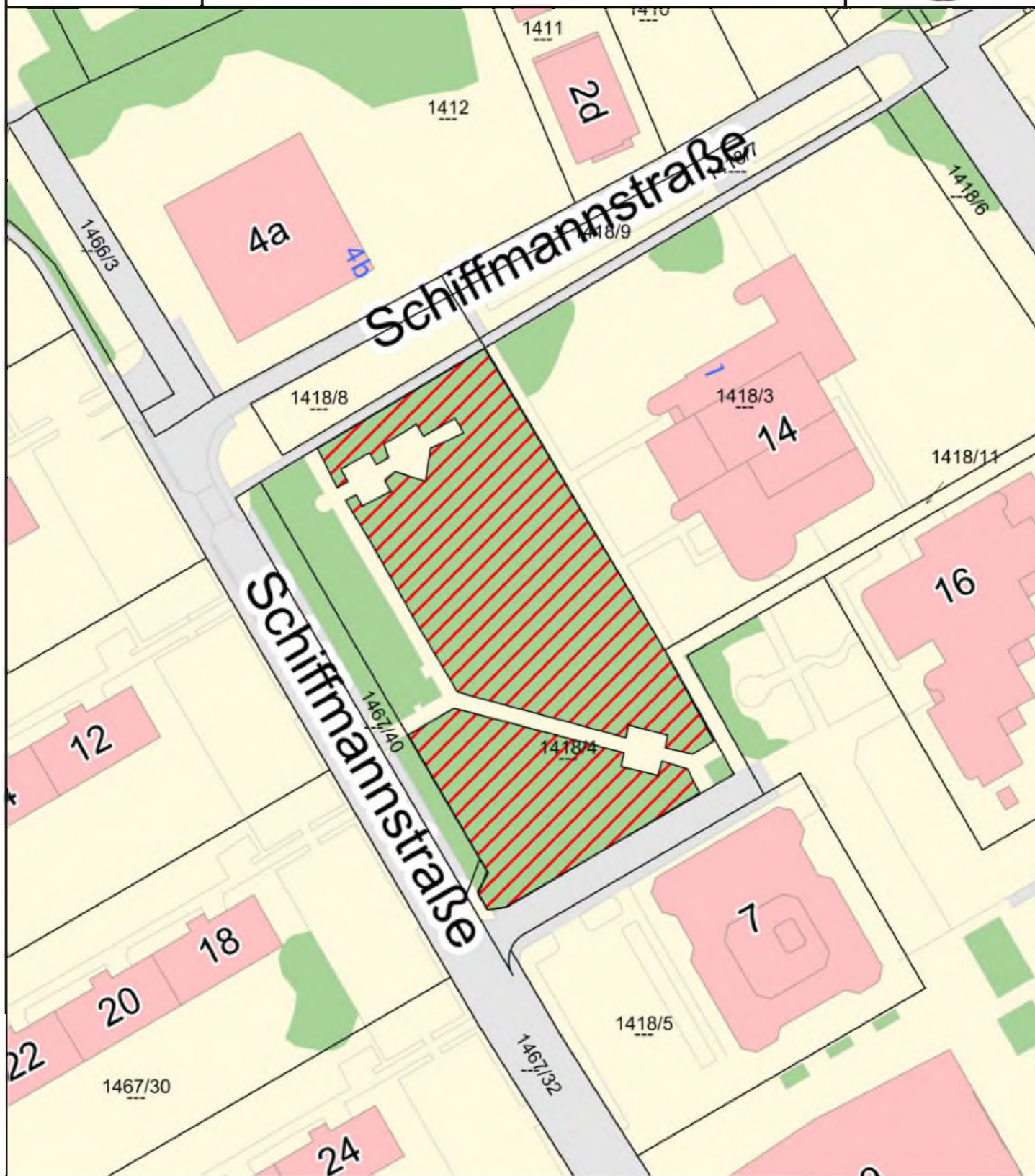
Verbot des Mitführens von Hunden

**Stadtplan\_schnell**

 Gesamtplan\_schnell

gedruckt am: 08.03.2021

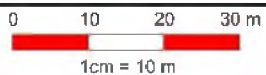




Anmerkung: 85. Schiffmannstraße

Erstellt unter Verwendung der Grunddaten des Magistrat Linz

Maßstab 1 : 1 000



**Kataster DKM Sept2020**

Grundstück

**SGS Spiel**

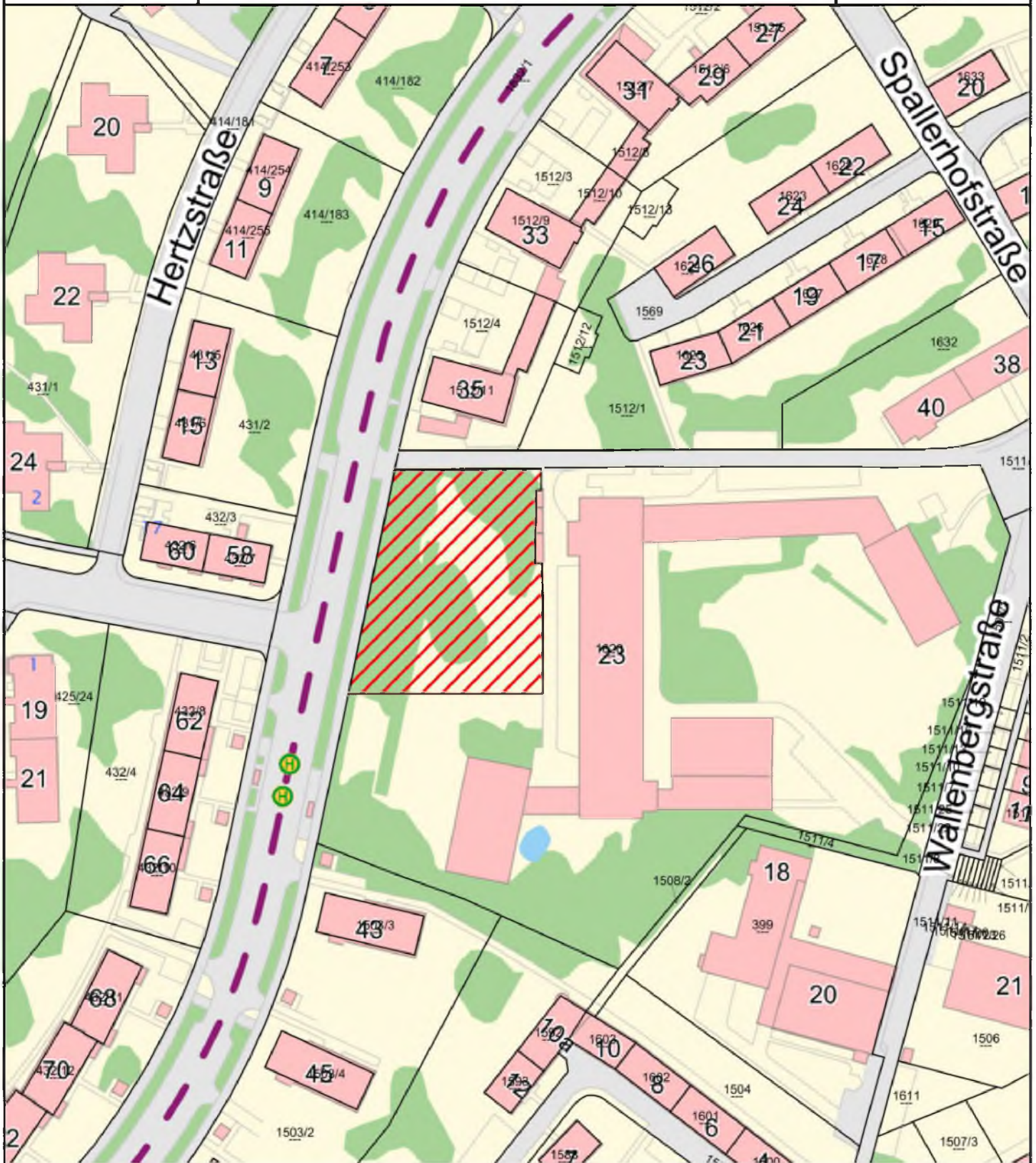
Verbot des Mitführens von Hunden

**Stadtplan\_schnell**

Gesamtplan\_schnell

gedruckt am: 08.03.2021

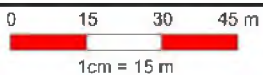




Anmerkung: 86. Spallerhof (Hort/Schule)

Erstellt unter Verwendung der Grunddaten des Magistrat Linz

Maßstab 1 : 1 500



**Kataster DKM Sept2020**

Grundstück

**SGS Spiel**

Verbot des Mitführens von Hunden

**Stadtplan\_schnell**

Gesamtplan\_schnell

gedruckt am: 08.03.2021

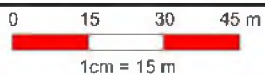




Anmerkung: 87. Wankmüllerhügel

Erstellt unter Verwendung der Grunddaten des Magistrat Linz

Maßstab 1 : 1 500



**Kataster DKM Sept2020**

Grundstück

**SGS Spiel**

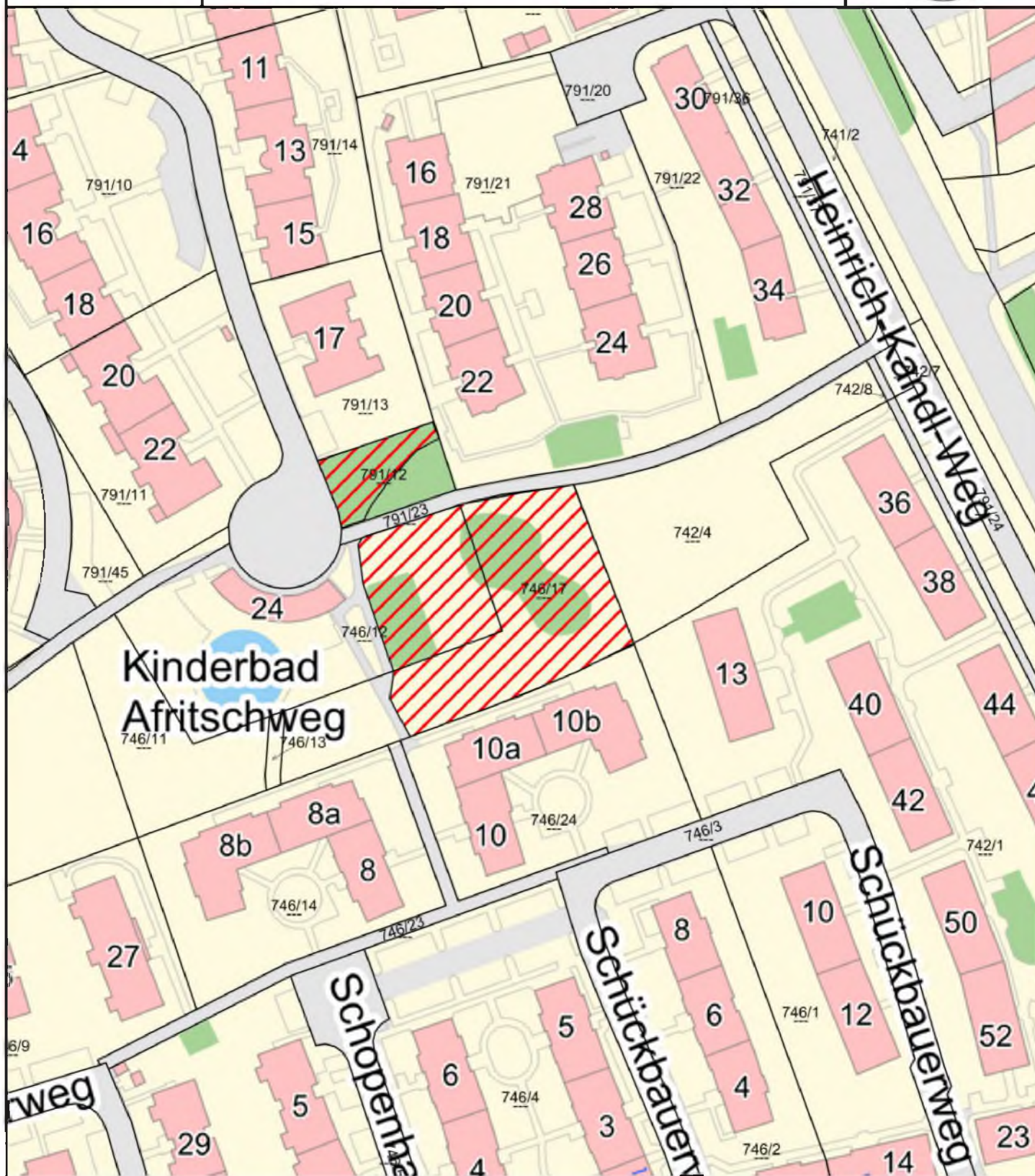
Verbot des Mitführens von Hunden

**Stadtplan\_schnell**

Gesamtplan\_schnell

gedruckt am: 08.03.2021

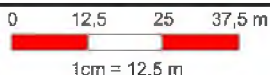




Anmerkung: 88. Afritschweg

Erstellt unter Verwendung der Grunddaten des Magistrat Linz

Maßstab 1 : 1 250



**Kataster DKM Sept2020**

Grundstück

**SGS Spiel**

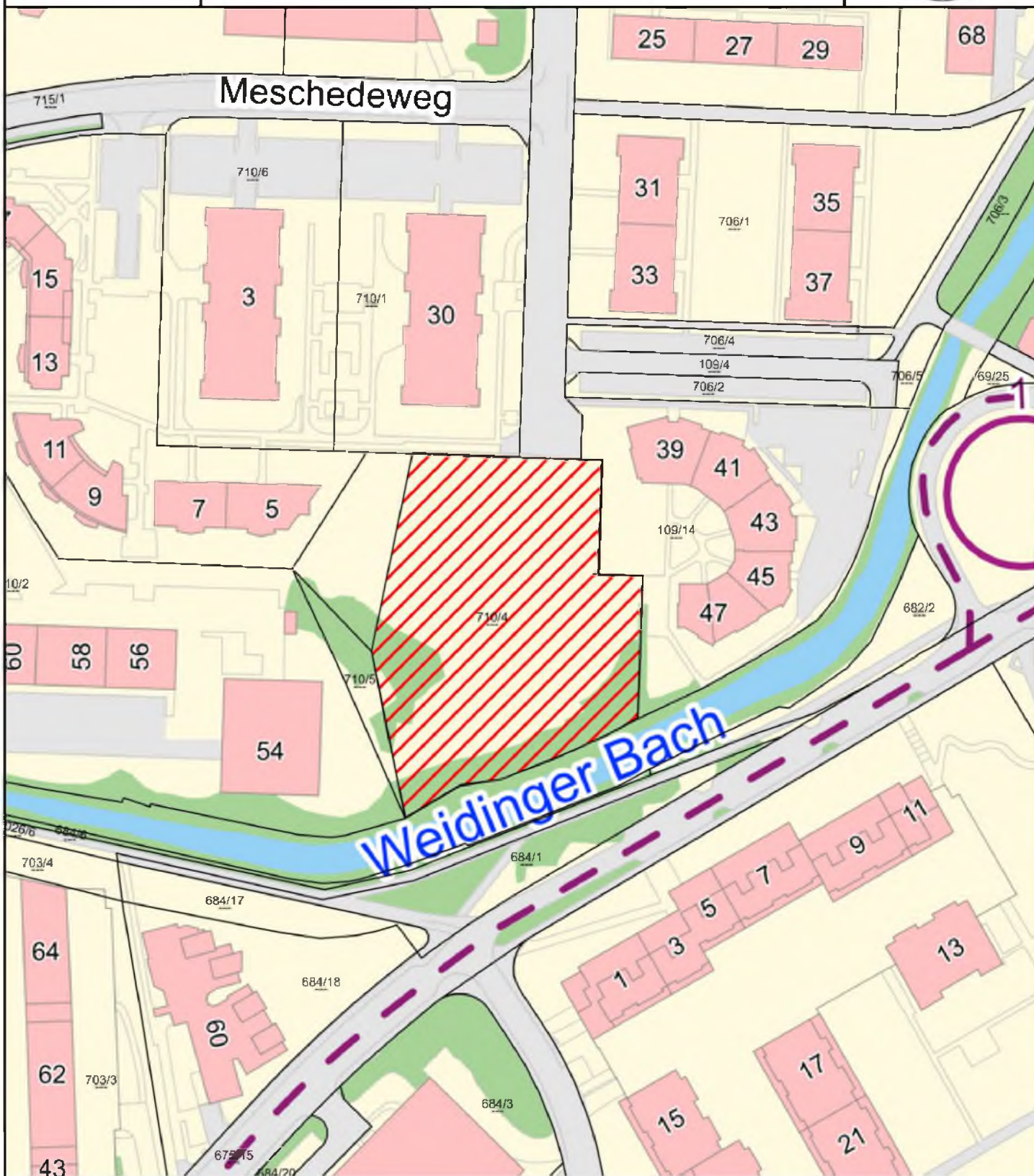
Verbot des Mitführens von Hunden

**Stadtplan\_schnell**

Gesamtplan\_schnell

gedruckt am: 08.03.2021

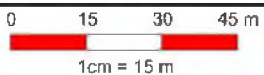




Anmerkung: 89. Alleitenweg

Erstellt unter Verwendung der Grunddaten des Magistrat Linz

Maßstab 1 : 1 500



**Kataster DKM Sept2020**

Grundstück

**SGS Spiel**

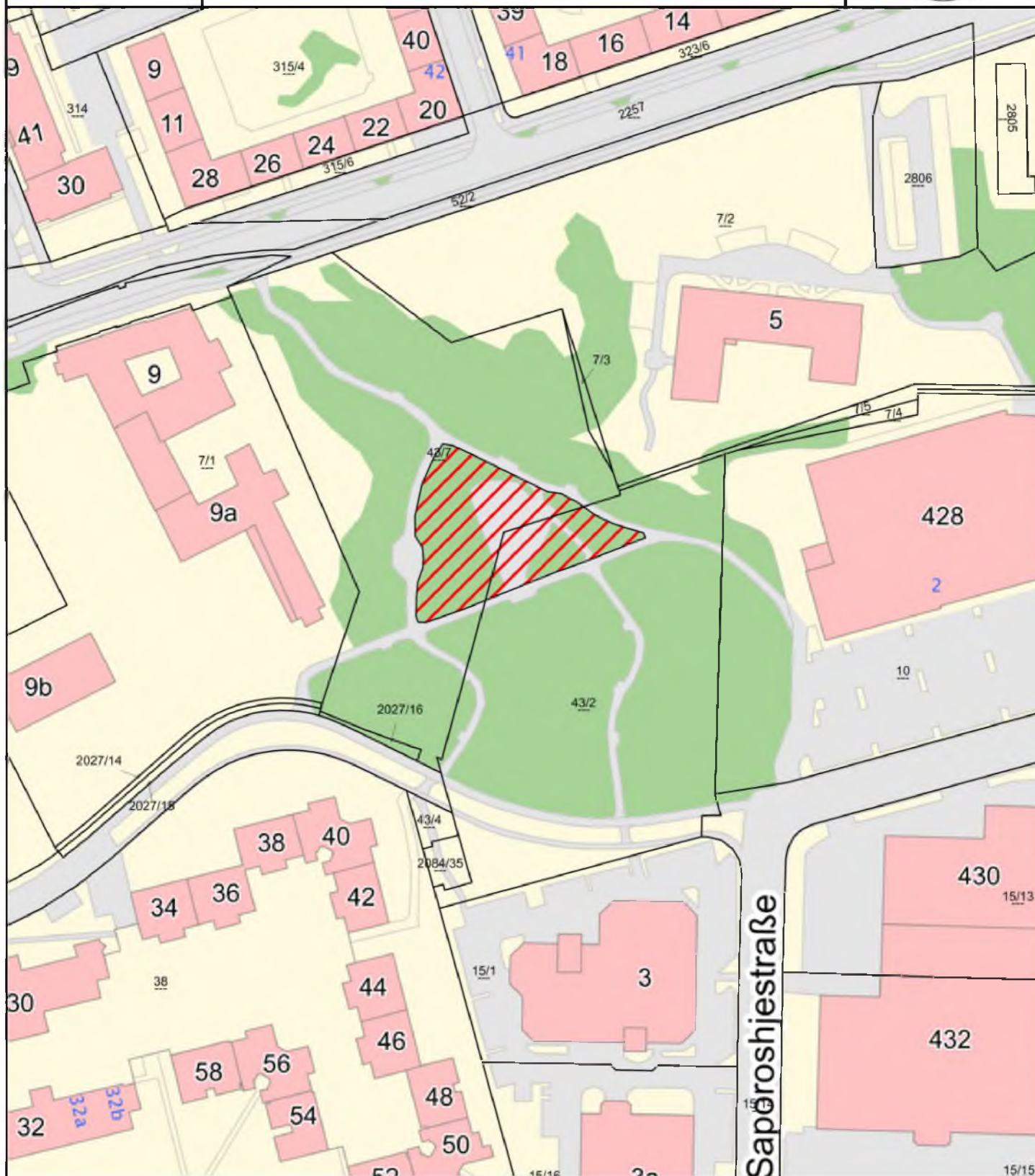
Verbot des Mitführens von Hunden

**Stadtplan\_schnell**

Gesamtplan\_schnell

gedruckt am: 08.03.2021

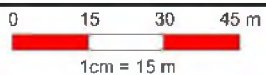




Anmerkung: 90. Dauphinestraße

Erstellt unter Verwendung der Grunddaten des Magistrat Linz

Maßstab 1 : 1 500



**Kataster DKM Sept2020**

□ Grundstück

**SGS Spiel**

▨ Verbot des Mitführens von Hunden

**Stadtplan\_schnell**

▲ Gesamtplan\_schnell

gedruckt am: 08.03.2021

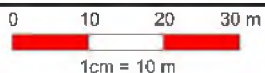




Anmerkung: 91. Denkstraße

Erstellt unter Verwendung der Grunddaten des Magistrat Linz

Maßstab 1 : 1 000



**Kataster DKM Sept2020**

□ Grundstück

**SGS Spiel**

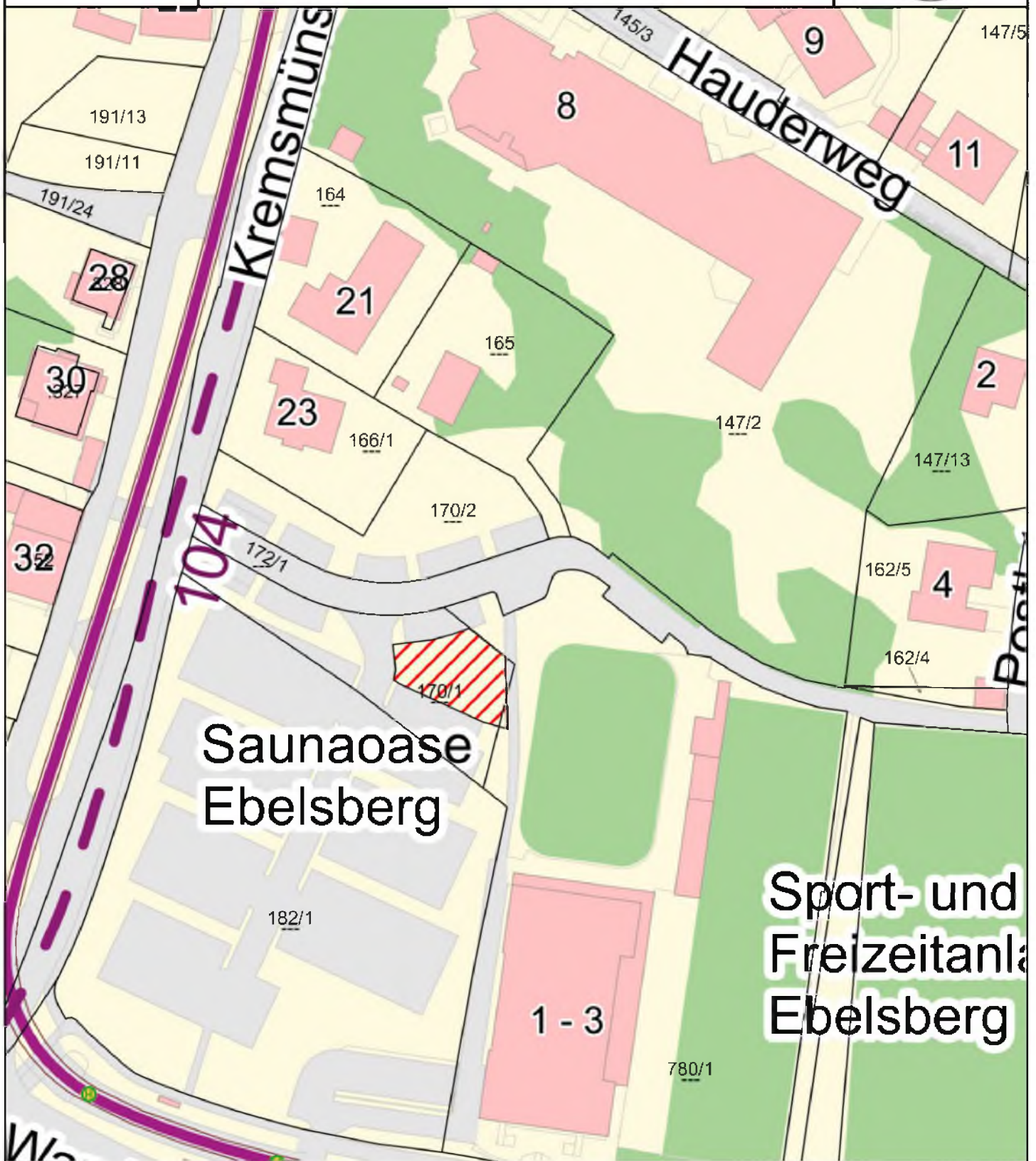
▨ Verbot des Mitführens von Hunden

**Stadtplan\_schnell**

▲ Gesamtplan\_schnell

gedruckt am: 08.03.2021

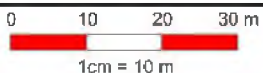




Anmerkung: 92. Ebelsberg Treffpunkthaus Jugendsportanlage

Erstellt unter Verwendung der  
Grunddaten des Magistrat Linz

Maßstab 1 : 1 000



Kataster DKM Sept2020

□ Grundstück

SGS Spiel

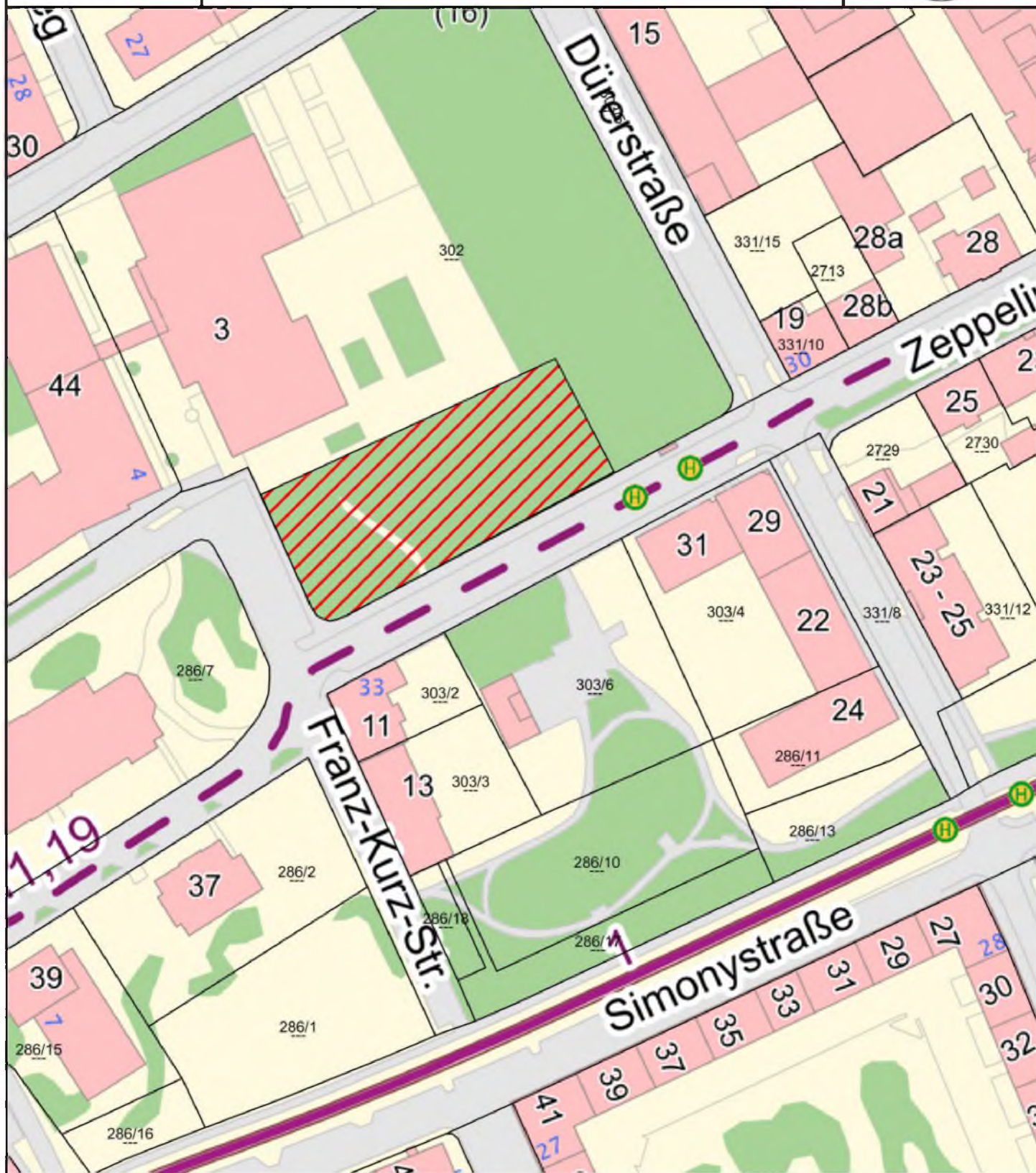
▨ Verbot des Mitführens von Hunden

Stadtplan\_schnell

▲ Gesamtplan\_schnell

gedruckt am: 08.03.2021

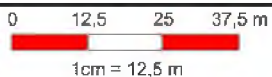




Anmerkung: 93. Franz-Kurz-Straße

Erstellt unter Verwendung der Grunddaten des Magistrat Linz

Maßstab 1 : 1 250



**Kataster DKM Sept2020**

Grundstück

**SGS Spiel**

Verbot des Mitführens von Hunden

**Stadtplan\_schnell**

Gesamtplan\_schnell

gedruckt am: 08.03.2021

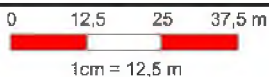




Anmerkung: 94. Karl-Steiger-Straße

Erstellt unter Verwendung der Grunddaten des Magistrat Linz

Maßstab 1 : 1 250



**Kataster DKM Sept2020**

□ Grundstück

**SGS Spiel**

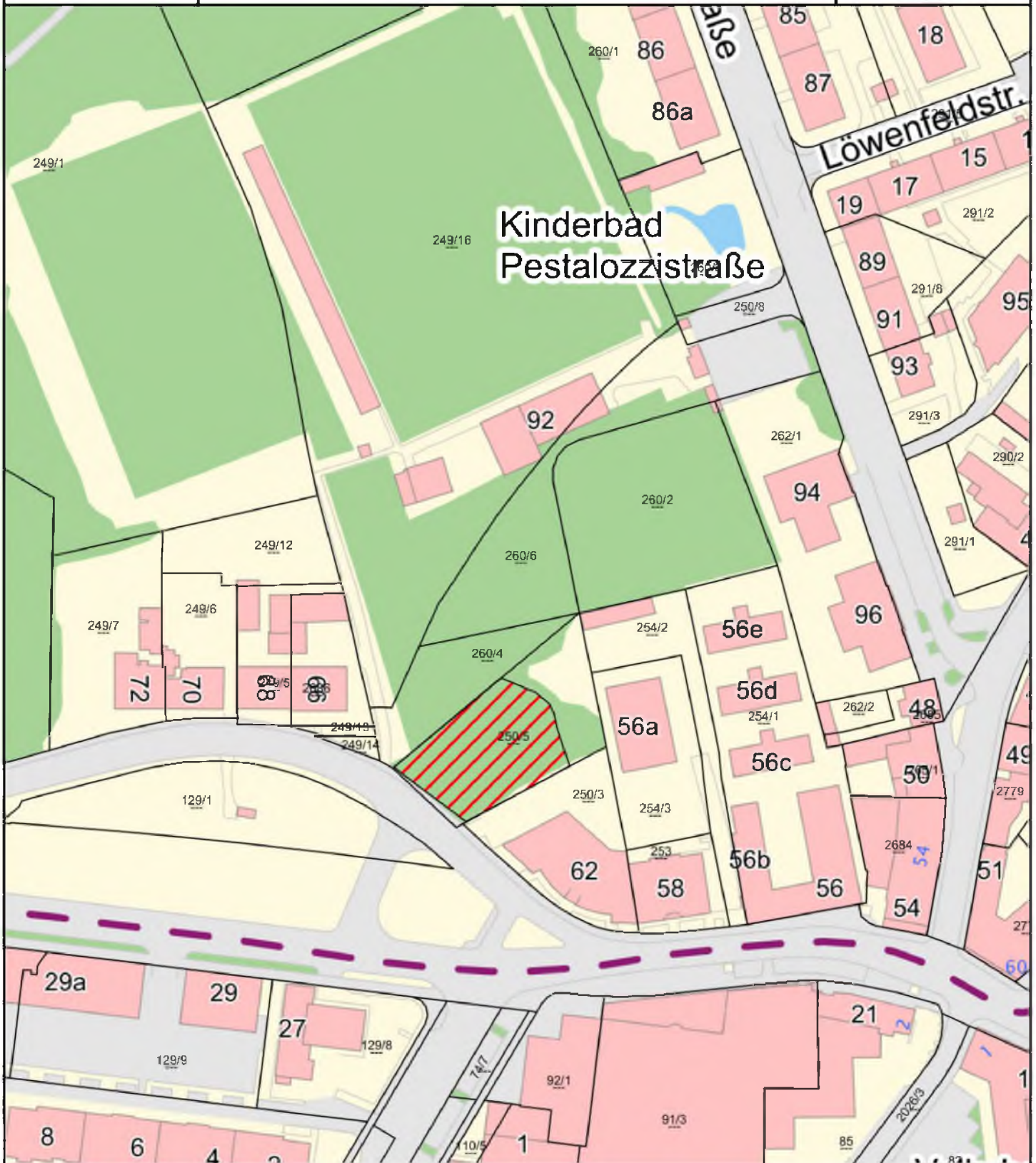
▨ Verbot des Mitführens von Hunden

**Stadtplan\_schnell**

▲ Gesamtplan\_schnell

gedruckt am: 08.03.2021

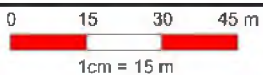




Anmerkung: 95. Löwenfeldvilla

Erstellt unter Verwendung der Grunddaten des Magistrat Linz

Maßstab 1 : 1 500



**Kataster DKM Sept2020**

Grundstück

**SGS Spiel**

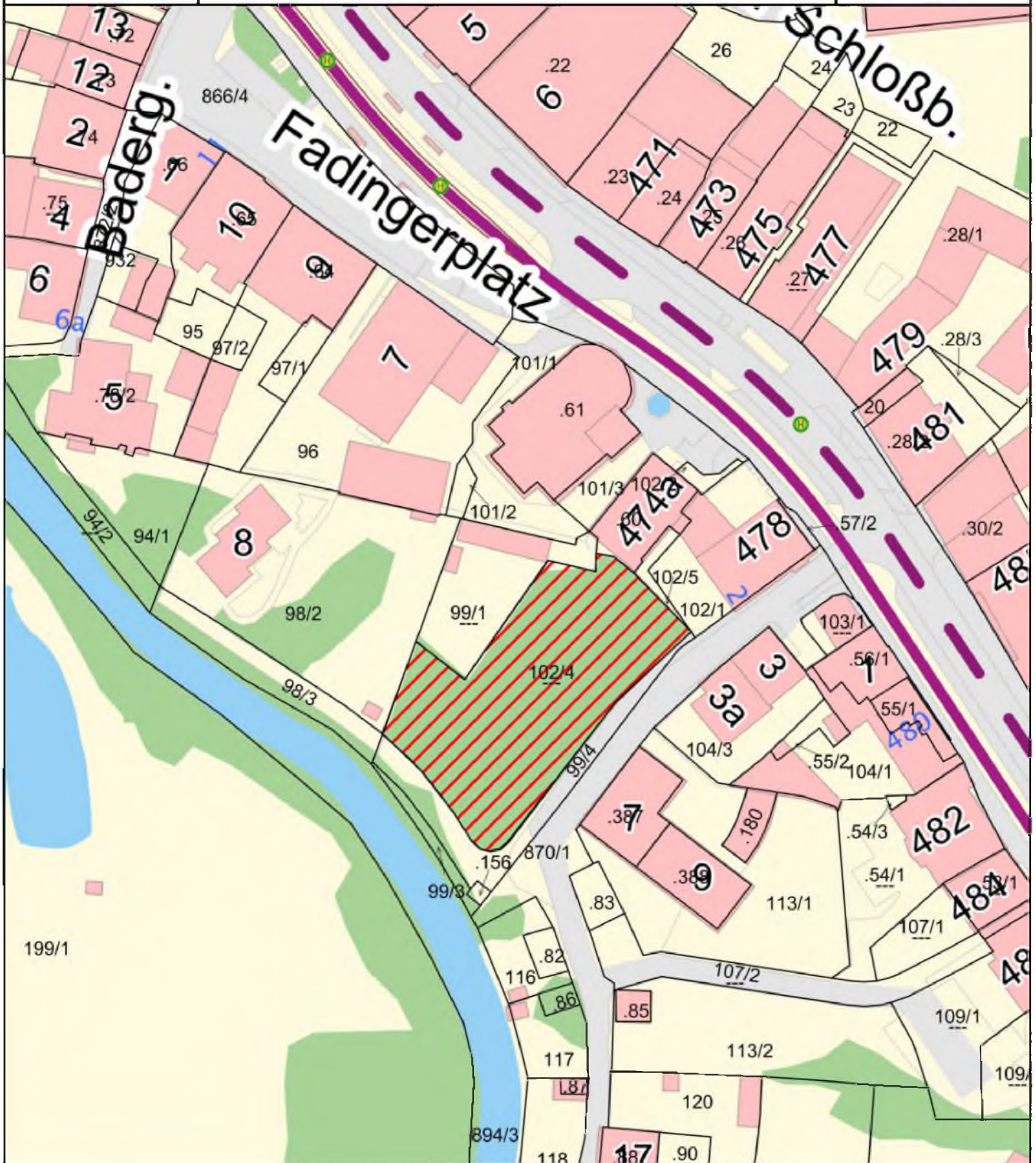
Verbot des Mitführens von Hunden

**Stadtplan\_schnell**

Gesamtplan\_schnell

gedruckt am: 08.03.2021





Anmerkung: 96. Marktmühlgasse

Erstellt unter Verwendung der Grunddaten des Magistrat Linz

**Kataster DKM Sept2020**

□ Grundstück

**SGS Spiel**

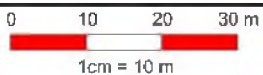
▨ Verbot des Mitführens von Hunden

**Stadtplan\_schnell**

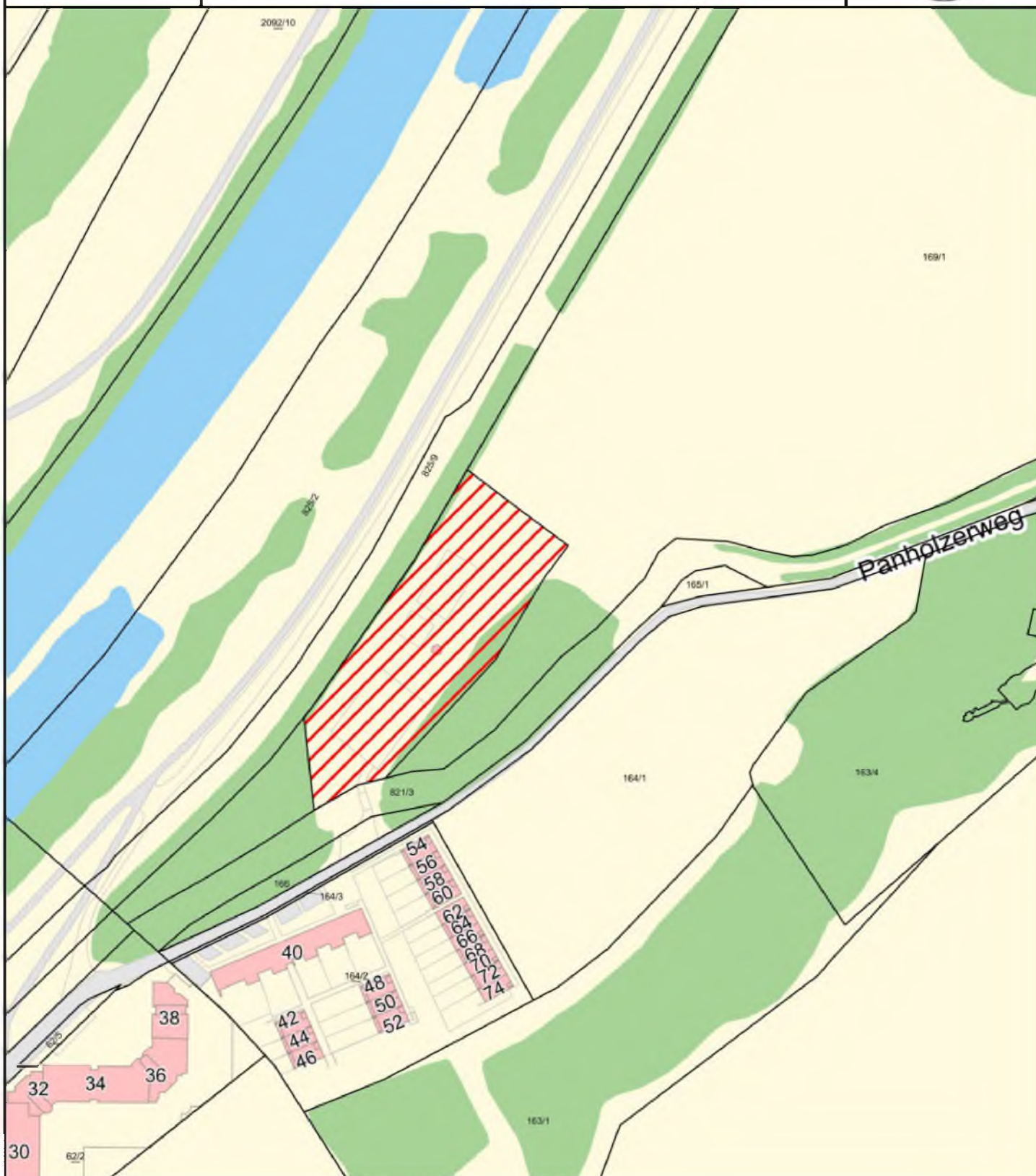
▲ Gesamtplan\_schnell

gedruckt am: 08.03.2021

Maßstab 1 : 1 000



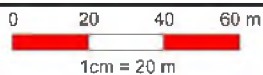




Anmerkung: 97. Panholzerweg

Erstellt unter Verwendung der Grunddaten des Magistrat Linz

Maßstab 1 : 2 000



**Kataster DKM Sept2020**

Grundstück

**SGS Spiel**

Verbot des Mitführens von Hunden

**Stadtplan\_schnell**

Gesamtplan\_schnell

gedruckt am: 08.03.2021

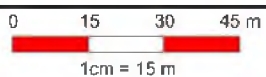




Anmerkung: 98. Schießstätte

Erstellt unter Verwendung der Grunddaten des Magistrat Linz

Maßstab 1 : 1 500



**Kataster DKM Sept2020**

□ Grundstück

**SGS Spiel**

▨ Verbot des Mitführens von Hunden

**Stadtplan\_schnell**

▲ Gesamtplan\_schnell

**Arbeitsebenen je Werkzeug**

■ Zeichnen

gedruckt am: 08.03.2021

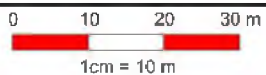




Anmerkung: 99. Skatepark Auwiesen

Erstellt unter Verwendung der Grunddaten des Magistrat Linz

Maßstab 1 : 1 000



**Kataster DKM Sept2020**

□ Grundstück

**SGS Spiel**

▨ Verbot des Mitführens von Hunden

**Stadtplan\_schnell**

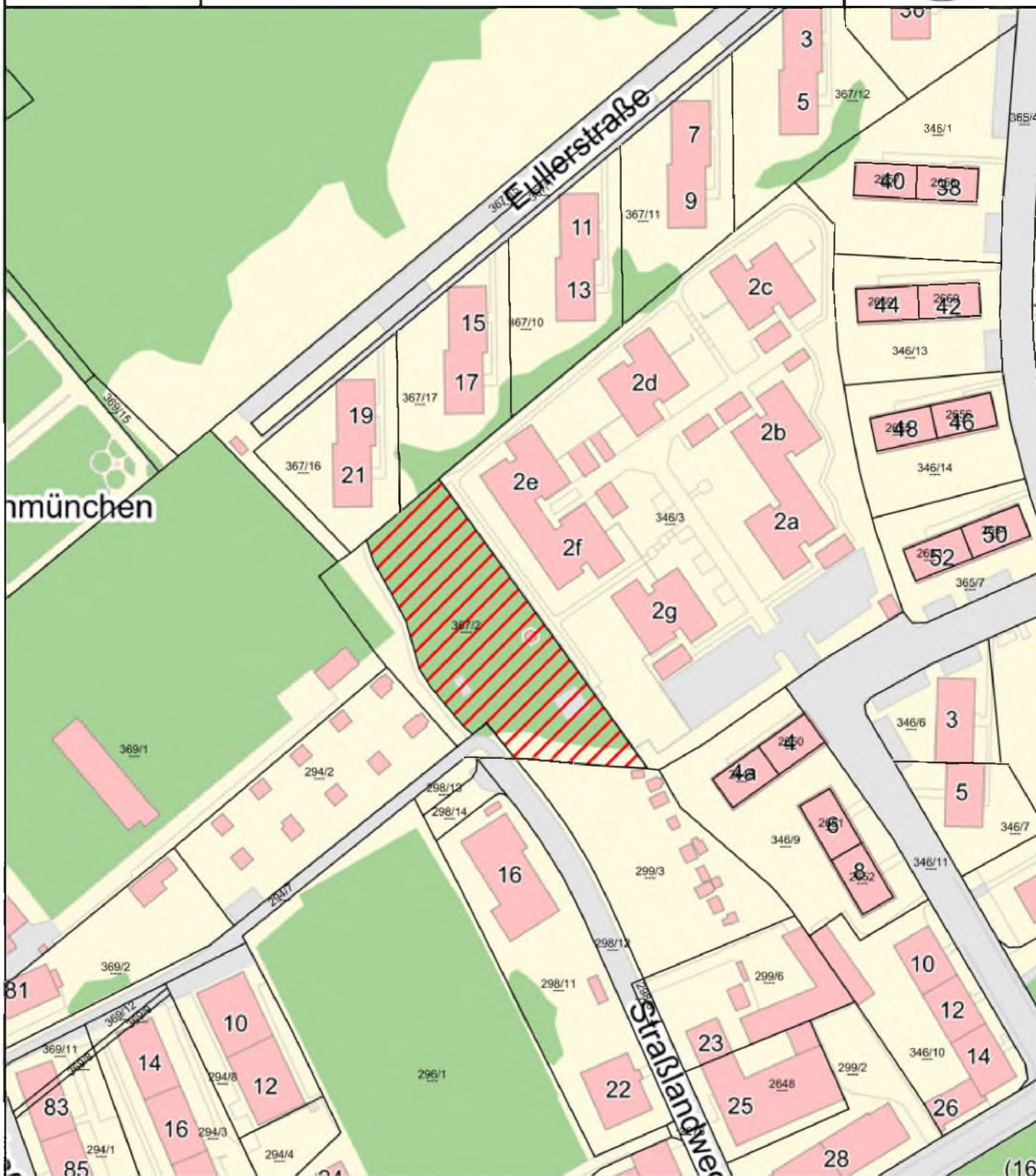
▲ Gesamtplan\_schnell

**Arbeitsebenen je Werkzeug**

■ Zeichnen

gedruckt am: 08.03.2021

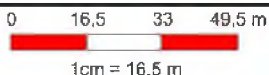




Anmerkung: 100. Straßlandweg

Erstellt unter Verwendung der Grunddaten des Magistrat Linz

Maßstab 1 : 1 650




**Kataster DKM Sept2020**

 Grundstück


**SGS Spiel**

 Verbot des Mitführens von Hunden

**Stadtplan\_schnell**

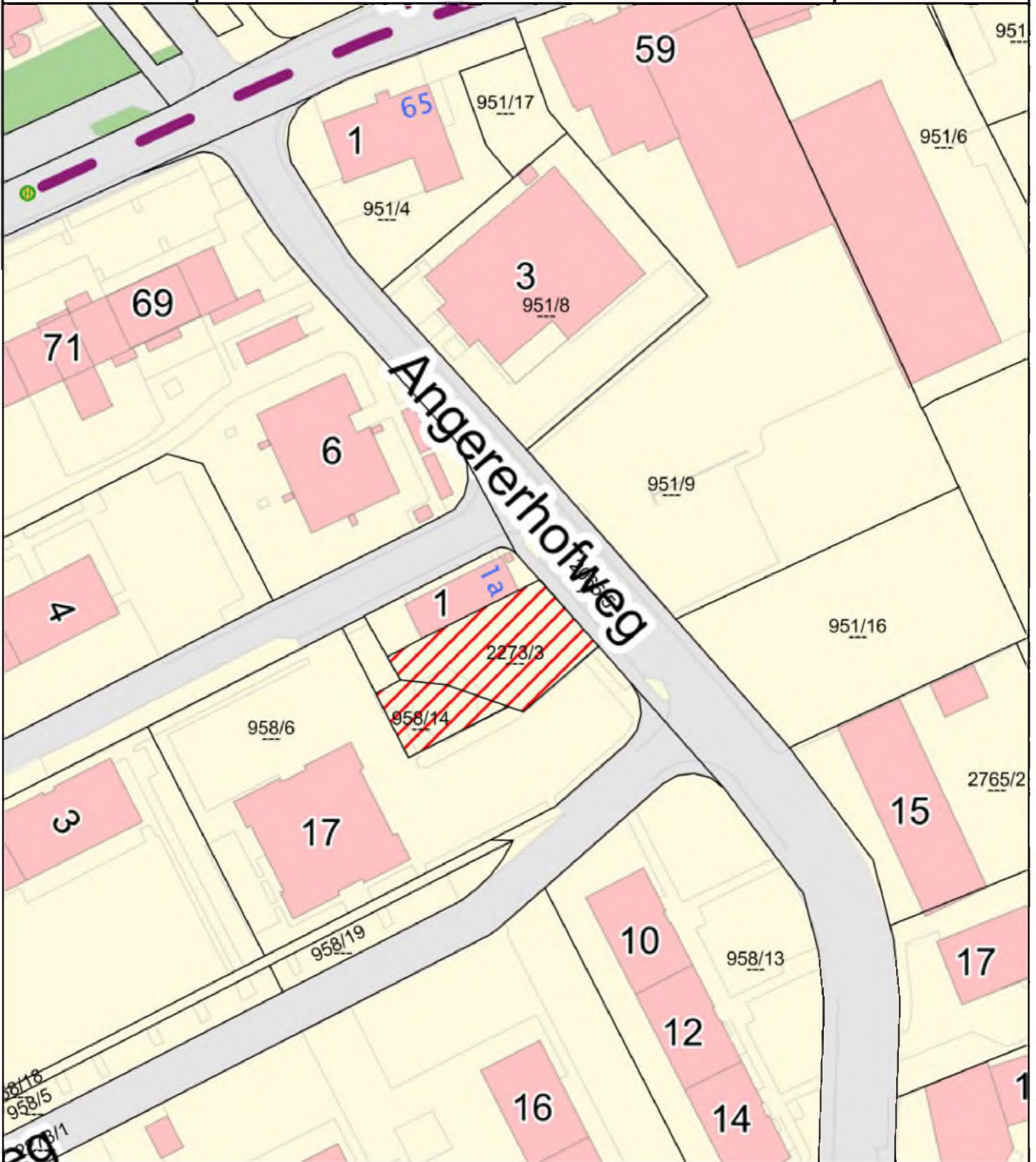
 Gesamtplan\_schnell

**Arbeitsebenen je Werkzeug**

 Zeichnen

gedruckt am: 08.03.2021

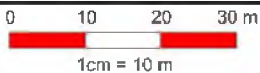




Anmerkung: 101. Adolf-Dietel-Weg

Erstellt unter Verwendung der Grunddaten des Magistrat Linz

Maßstab 1 : 1 000

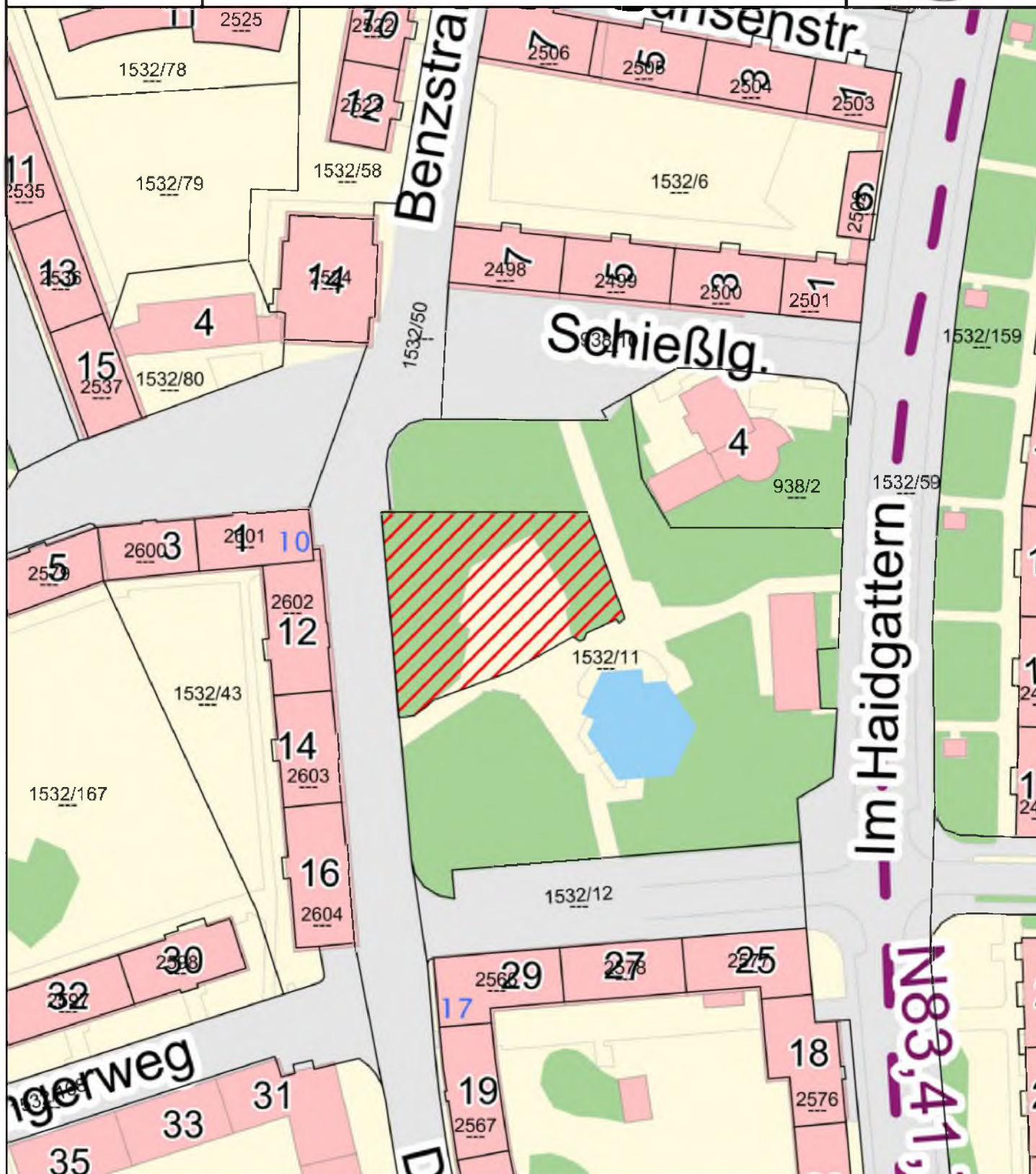


**Kataster DKM Sept2020**

- Grundstück
- SGS Spiel**
- Verbot des Mitführens von Hunden
- Stadtplan\_schnell**
- Gesamtplan\_schnell
- Arbeitsebenen je Werkzeug**
- Zeichnen

gedruckt am: 08.03.2021

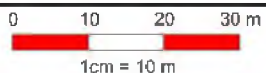




Anmerkung: 102. Haidgattern

Erstellt unter Verwendung der Grunddaten des Magistrat Linz

Maßstab 1 : 1 000



**Kataster DKM Sept2020**

Grundstück

**SGS Spiel**

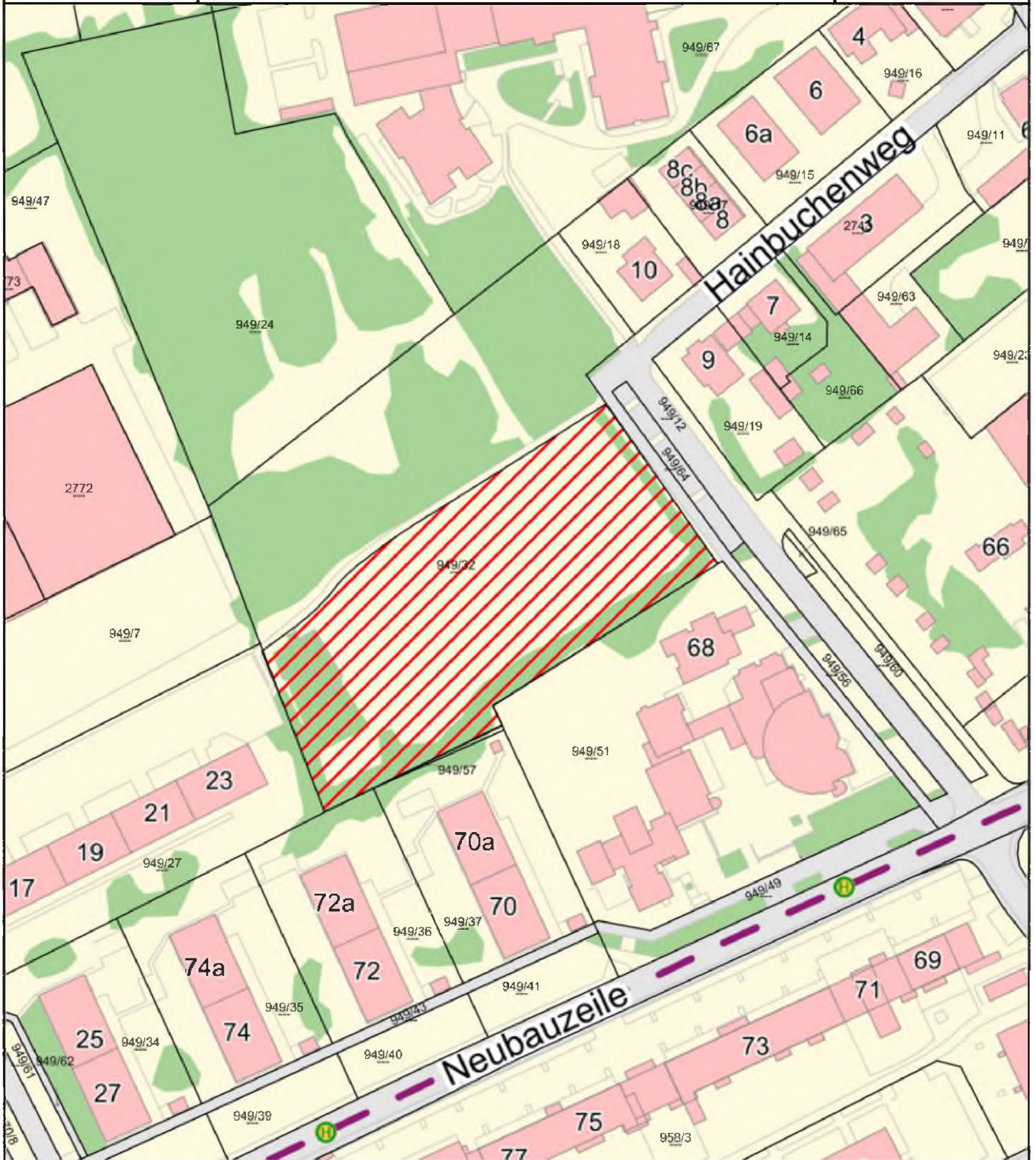
Verbot des Mitführens von Hunden

**Stadtplan\_schnell**

Gesamtplan\_schnell

gedruckt am: 08.03.2021

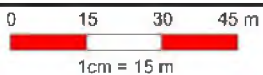




Anmerkung: 103. Hainbuchenweg

Erstellt unter Verwendung der  
Grunddaten des Magistrat Linz

Maßstab 1 : 1 500



**Kataster DKM Sept2020**

Grundstück

**SGS Spiel**

Verbot des Mitführens von Hunden

**Stadtplan\_schnell**

Gesamtplan\_schnell

**Arbeitsebenen je Werkzeug**

Zeichnen

gedruckt am: 08.03.2021

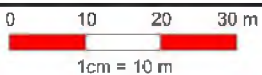




Anmerkung: 104. Kinderbad Auerpoint

Erstellt unter Verwendung der  
Grunddaten des Magistrat Linz

Maßstab 1 : 1 000



Kataster DKM Sept2020

□ Grundstück

SGS Spiel

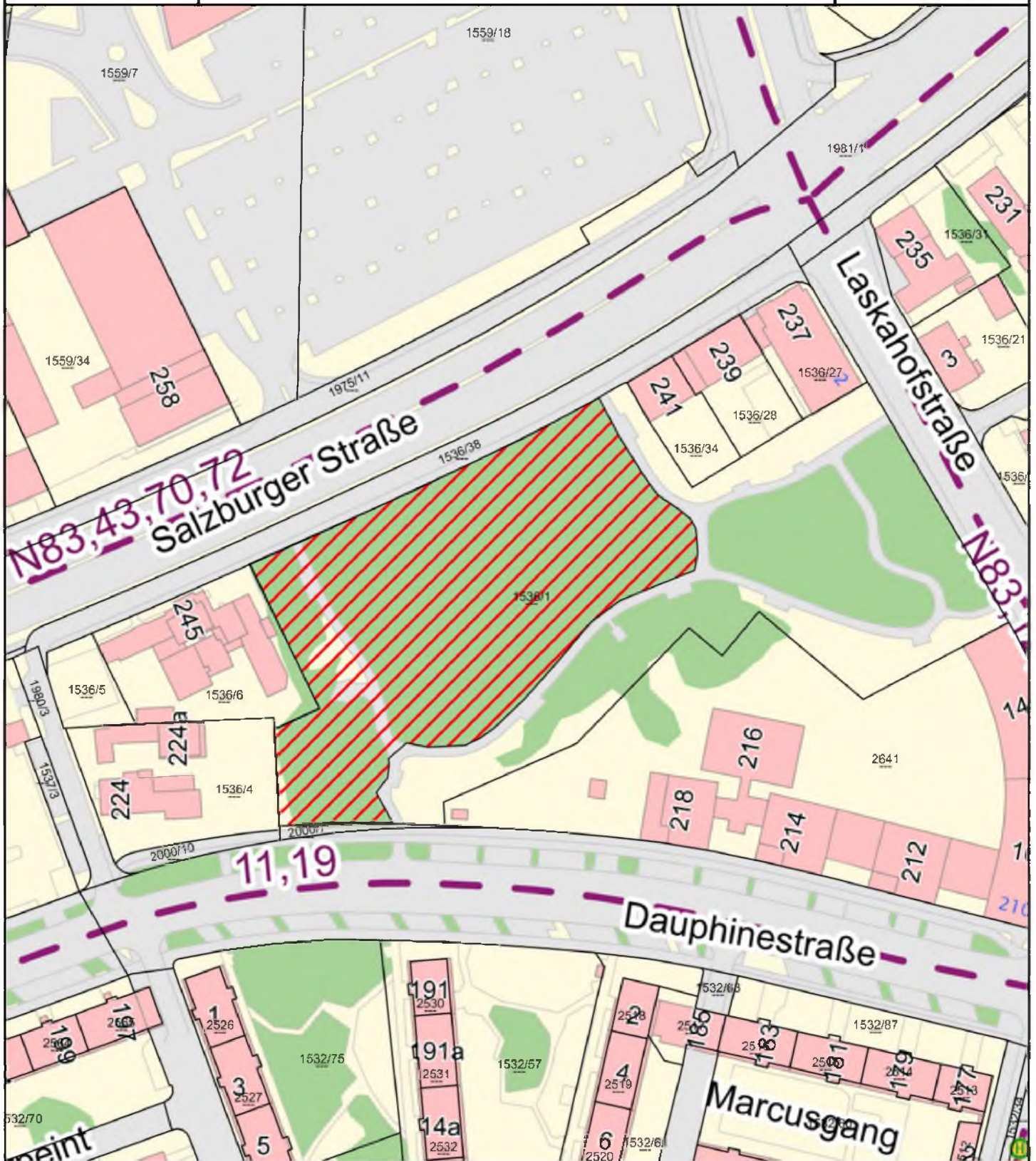
▨ Verbot des Mitführens von Hunden

Stadtplan\_schnell

▲ Gesamtplan\_schnell

gedruckt am: 08.03.2021





Anmerkung: 105. Laskahof

Erstellt unter Verwendung der Grunddaten des Magistrat Linz

**Kataster DKM Sept2020**

□ Grundstück

**SGS Spiel**

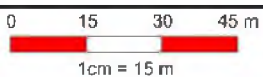
▨ Verbot des Mitführens von Hunden

**Stadtplan\_schnell**

▲ Gesamtplan\_schnell

gedruckt am: 08.03.2021

Maßstab 1 : 1 500







Anmerkung: 106. Skatepark ASKÖ Zöhrdorf

Erstellt unter Verwendung der Grunddaten des Magistrat Linz

**Kataster DKM Sept2020**

□ Grundstück

**SGS Spiel**

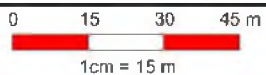
▨ Verbot des Mitführens von Hunden

**Stadtplan\_schnell**

▲ Gesamtplan\_schnell

gedruckt am: 08.03.2021

Maßstab 1 : 1 500



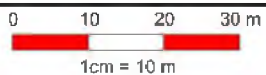




Anmerkung: 107. WAG-Park

Erstellt unter Verwendung der Grunddaten des Magistrat Linz

Maßstab 1 : 1 000



**Kataster DKM Sept2020**

□ Grundstück

**SGS Spiel**

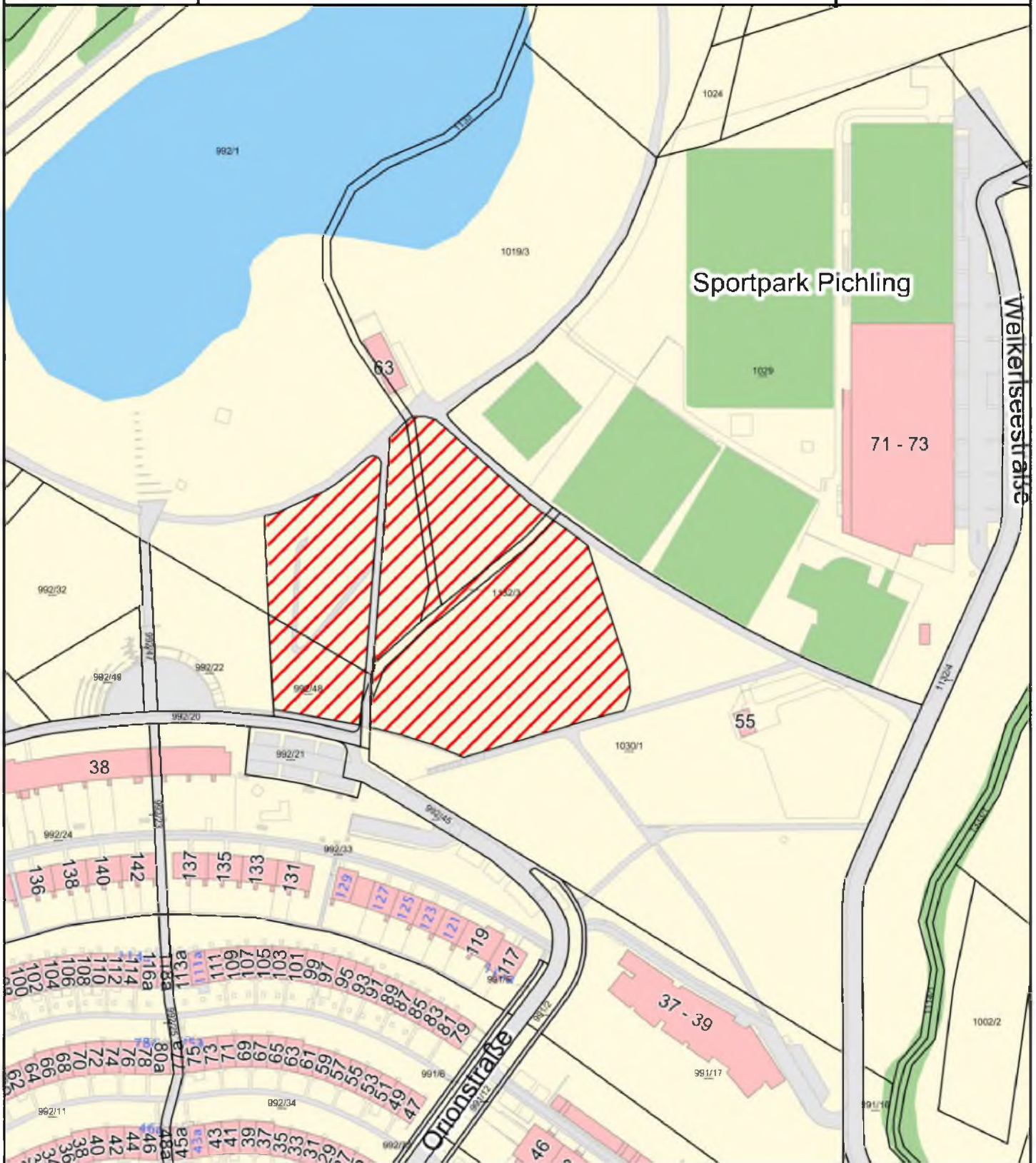
▨ Verbot des Mitführens von Hunden

**Stadtplan\_schnell**

▲ Gesamtplan\_schnell

gedruckt am: 08.03.2021

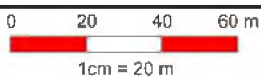




Anmerkung: 108. Erlebnisspielplatz Solar-City-Pichling

Erstellt unter Verwendung der Grunddaten des Magistrat Linz

Maßstab 1 : 2 000



**Kataster DKM Sept2020**

□ Grundstück

**SGS Spiel**

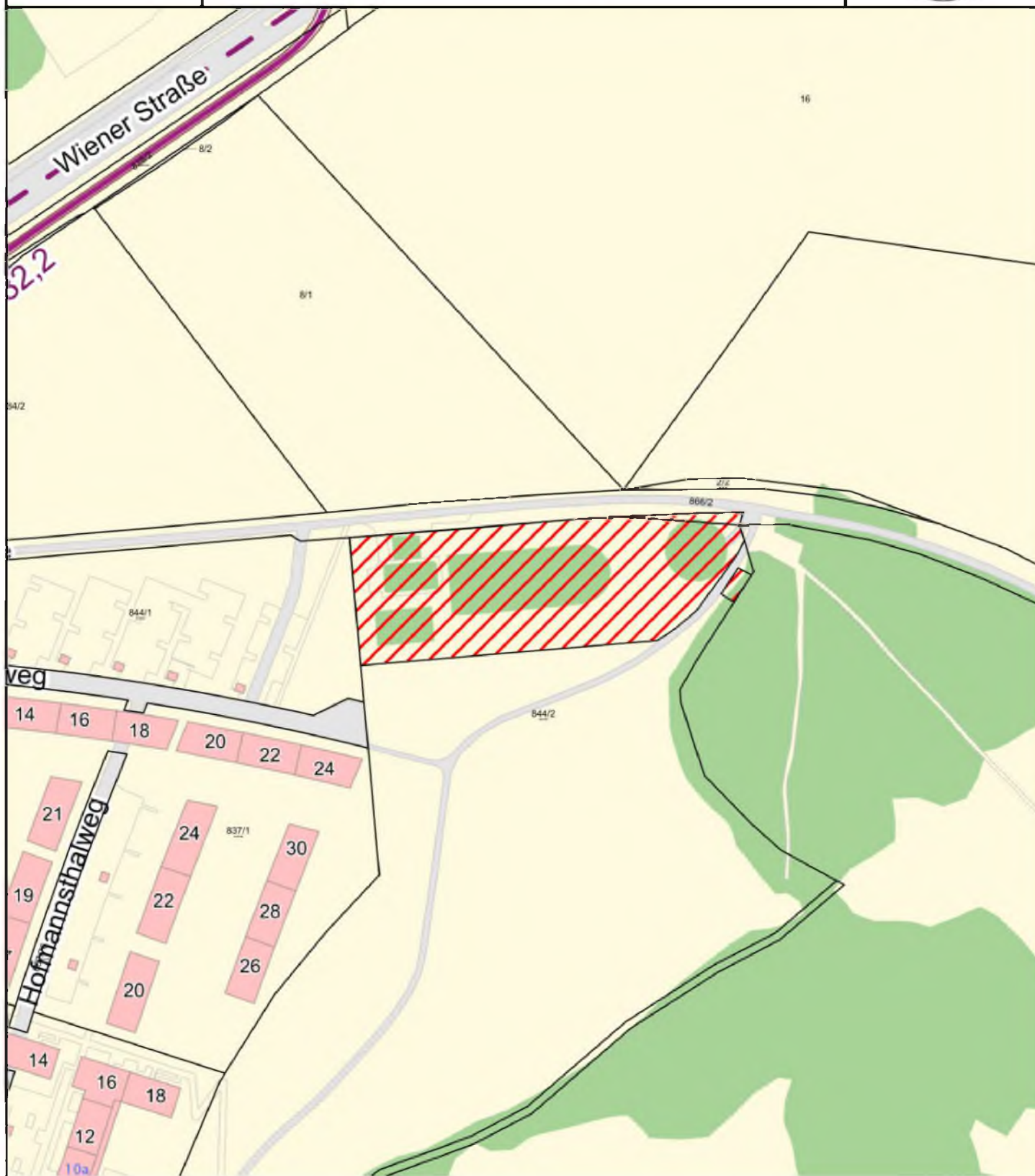
▨ Verbot des Mitführens von Hunden

**Stadtplan\_schnell**

▲ Gesamtplan\_schnell

gedruckt am: 08.03.2021

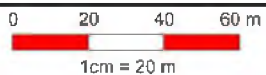




Anmerkung: 109. Jugendsportanlage Ennsfeld

Erstellt unter Verwendung der Grunddaten des Magistrat Linz

Maßstab 1 : 2 000



**Kataster DKM Sept2020**

□ Grundstück

**SGS Spiel**

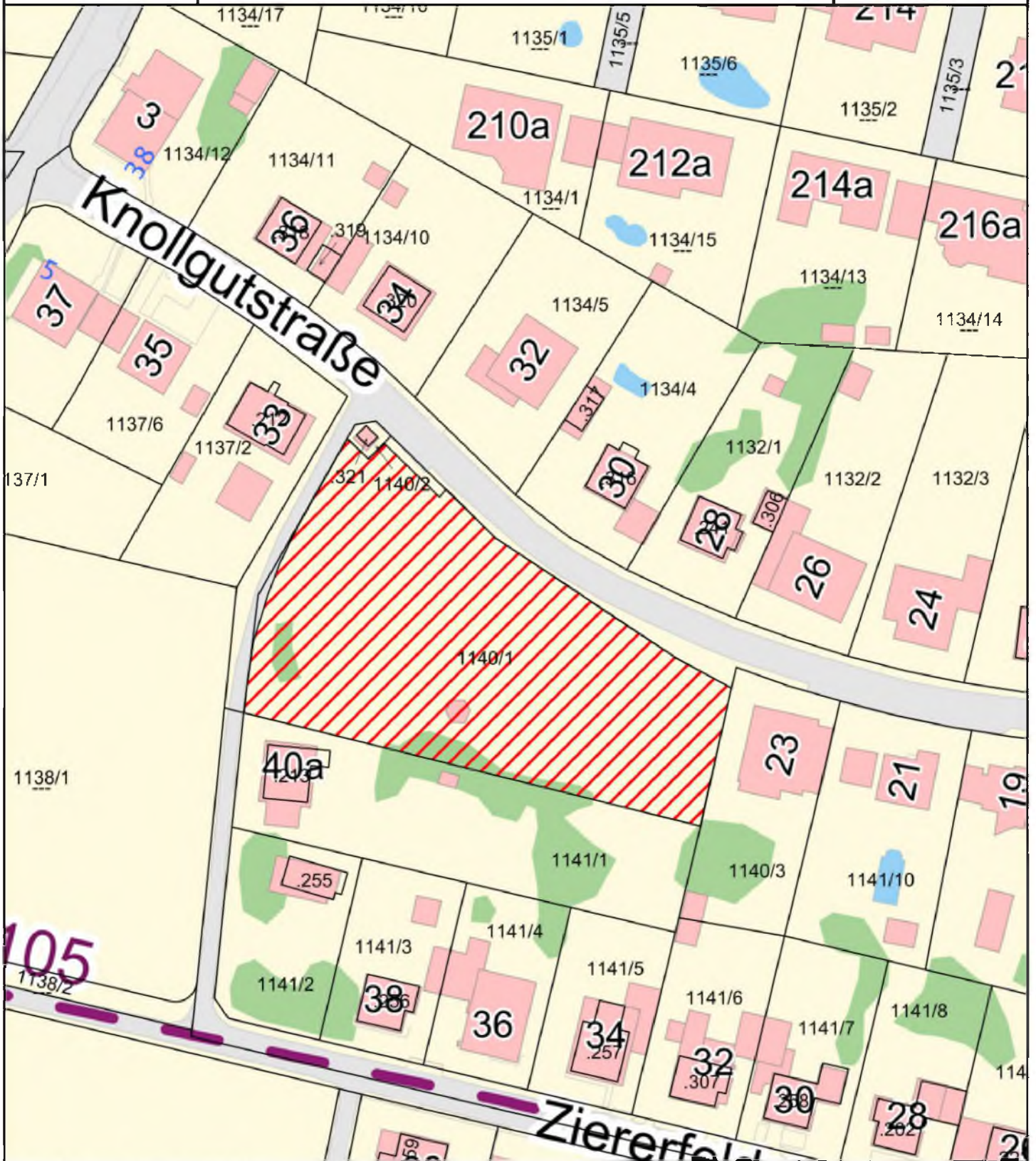
▨ Verbot des Mitführens von Hunden

**Stadtplan\_schnell**

▲ Gesamtplan\_schnell

gedruckt am: 08.03.2021

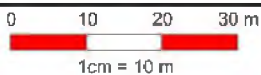




Anmerkung: 110. Knollgutstraße

Erstellt unter Verwendung der Grunddaten des Magistrat Linz

Maßstab 1 : 1 000



**Kataster DKM Sept2020**

□ Grundstück

**SGS Spiel**

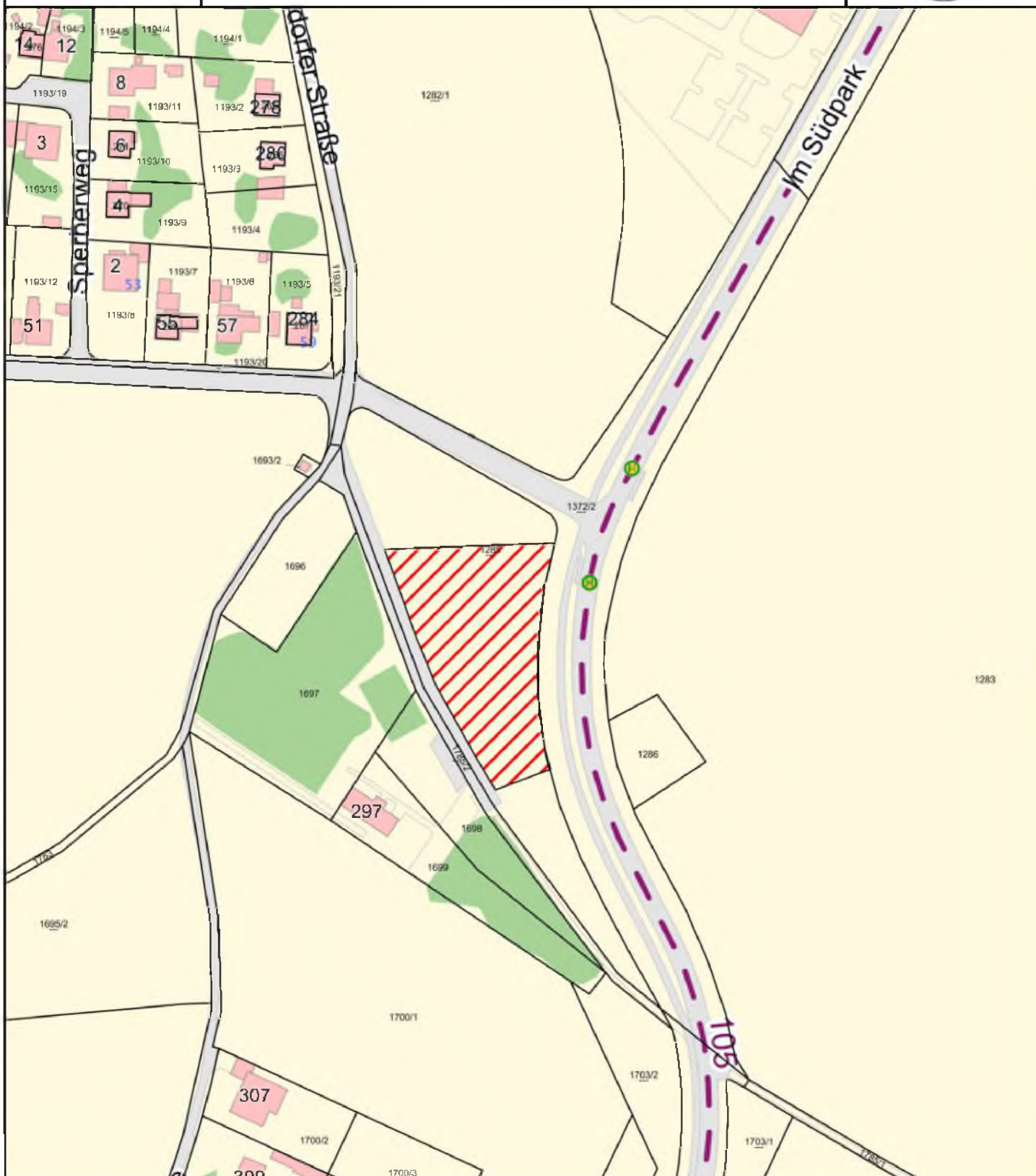
▨ Verbot des Mitführens von Hunden

**Stadtplan\_schnell**

▲ Gesamtplan\_schnell

gedruckt am: 08.03.2021

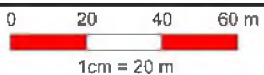




Anmerkung: 111. Skatepark Pichling

Erstellt unter Verwendung der Grunddaten des Magistrat Linz

Maßstab 1 : 2 000



**Kataster DKM Sept2020**

□ Grundstück

**SGS Spiel**

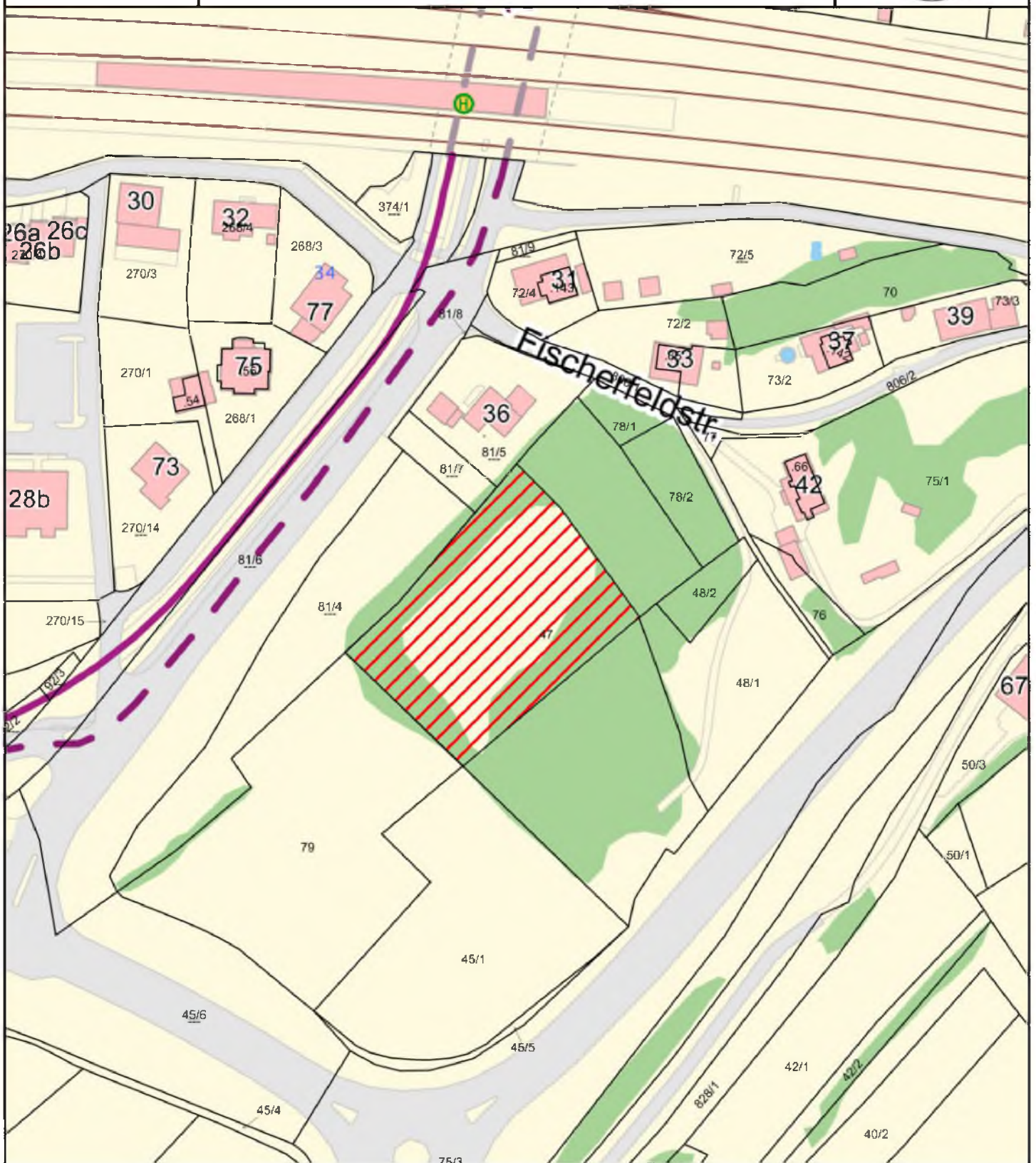
▨ Verbot des Mitführens von Hunden

**Stadtplan\_schnell**

▲ Gesamtplan\_schnell

gedruckt am: 08.03.2021

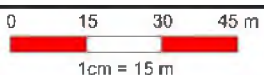




Anmerkung: 112. Ufer/Spielwiese

Erstellt unter Verwendung der  
Grunddaten des Magistrat Linz

Maßstab 1 : 1 500



**Kataster DKM Sept2020**

□ Grundstück

**SGS Spiel**

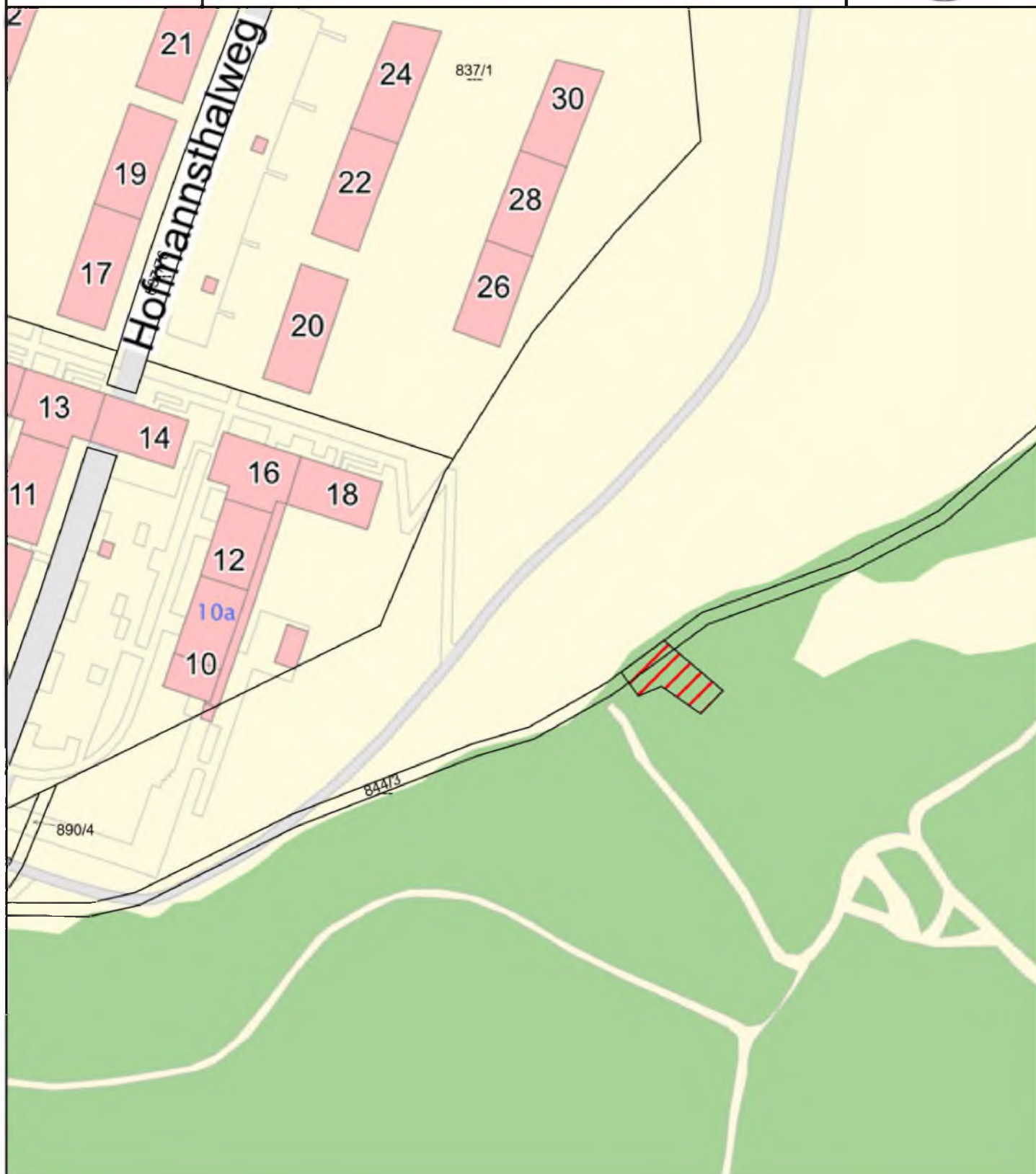
▨ Verbot des Mitführens von Hunden

**Stadtplan\_schnell**

▲ Gesamtplan\_schnell

gedruckt am: 08.03.2021

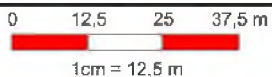




Anmerkung: 113. Waldspielplatz Schiltenberg

Erstellt unter Verwendung der Grunddaten des Magistrat Linz

Maßstab 1 : 1 250



**Kataster DKM Sept2020**

□ Grundstück

**SGS Spiel**

▨ Verbot des Mitführens von Hunden

**Stadtplan\_schnell**

▲ Gesamtplan\_schnell

gedruckt am: 08.03.2021

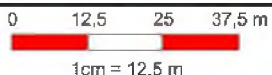




Anmerkung: 114. Pichling neben Feuerwehr

Erstellt unter Verwendung der Grunddaten des Magistrat Linz

Maßstab 1 : 1 250



**Kataster DKM Sept2020**

□ Grundstück

**SGS Spiel**

▨ Verbot des Mitführens von Hunden

**Stadtplan\_schnell**

▲ Gesamtplan\_schnell

gedruckt am: 08.03.2021

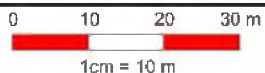




Anmerkung: 115. Aboretum- Maximilianweg

Erstellt unter Verwendung der Grunddaten des Magistrat Linz

Maßstab 1 : 1 000



**Kataster DKM Sept2020**

□ Grundstück

**SGS Spiel**

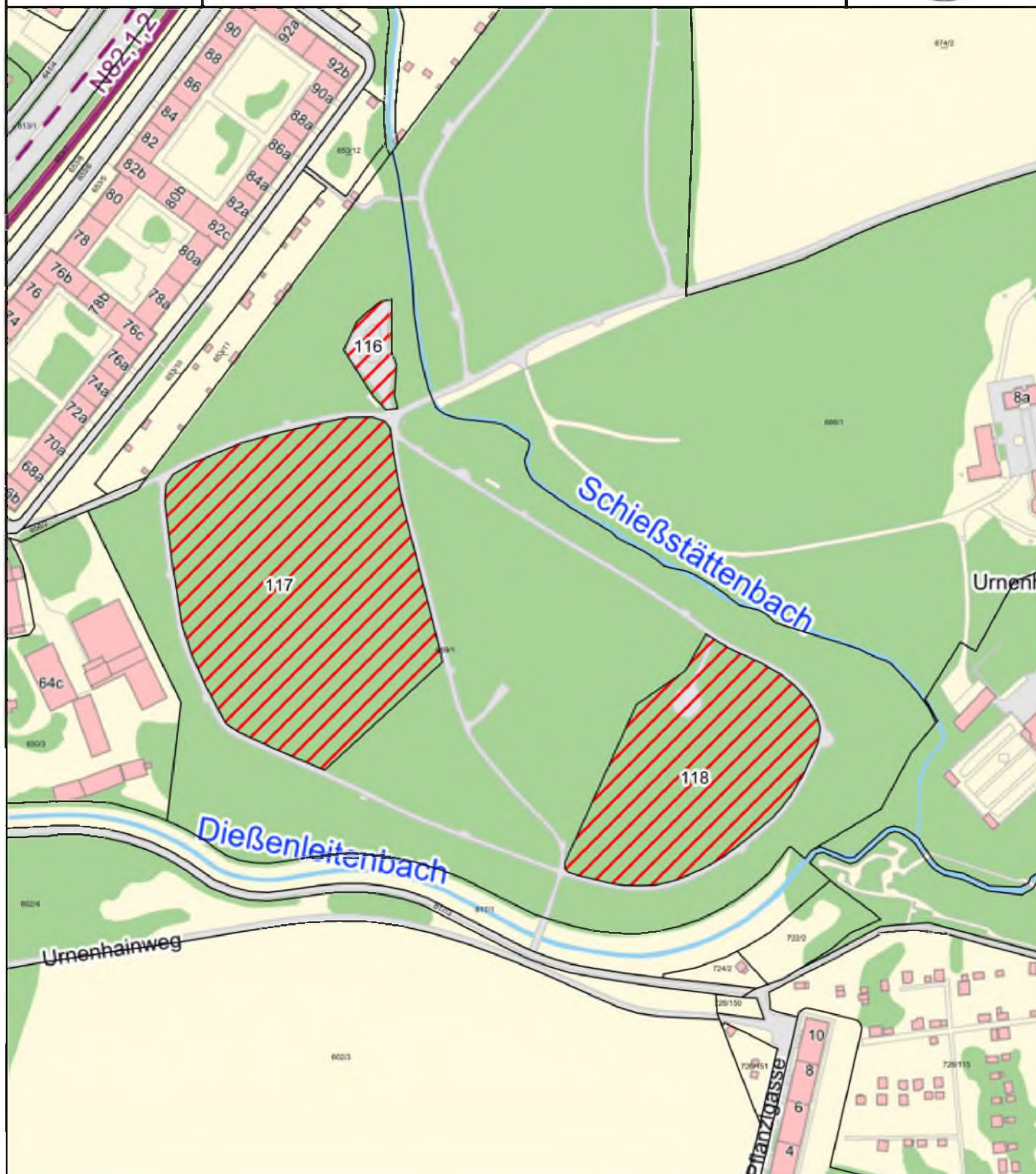
▨ Verbot des Mitführens von Hunden

**Stadtplan\_schnell**

▲ Gesamtplan\_schnell

gedruckt am: 08.03.2021

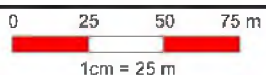




Anmerkung: 116. Spielplatz Heilhamerpark, 117. Sport- u. Spielfläche Heilhamerpark, 118. Sport- u. Fitnessfläche Heilhamerpark - Linz AG

Erstellt unter Verwendung der Grunddaten des Magistrat Linz

Maßstab 1 : 2 500



**Kataster DKM Sept2020**

□ Grundstück

**SGS Spiel**

▨ Verbot des Mitführens von Hunden

**Stadtplan\_schnell**

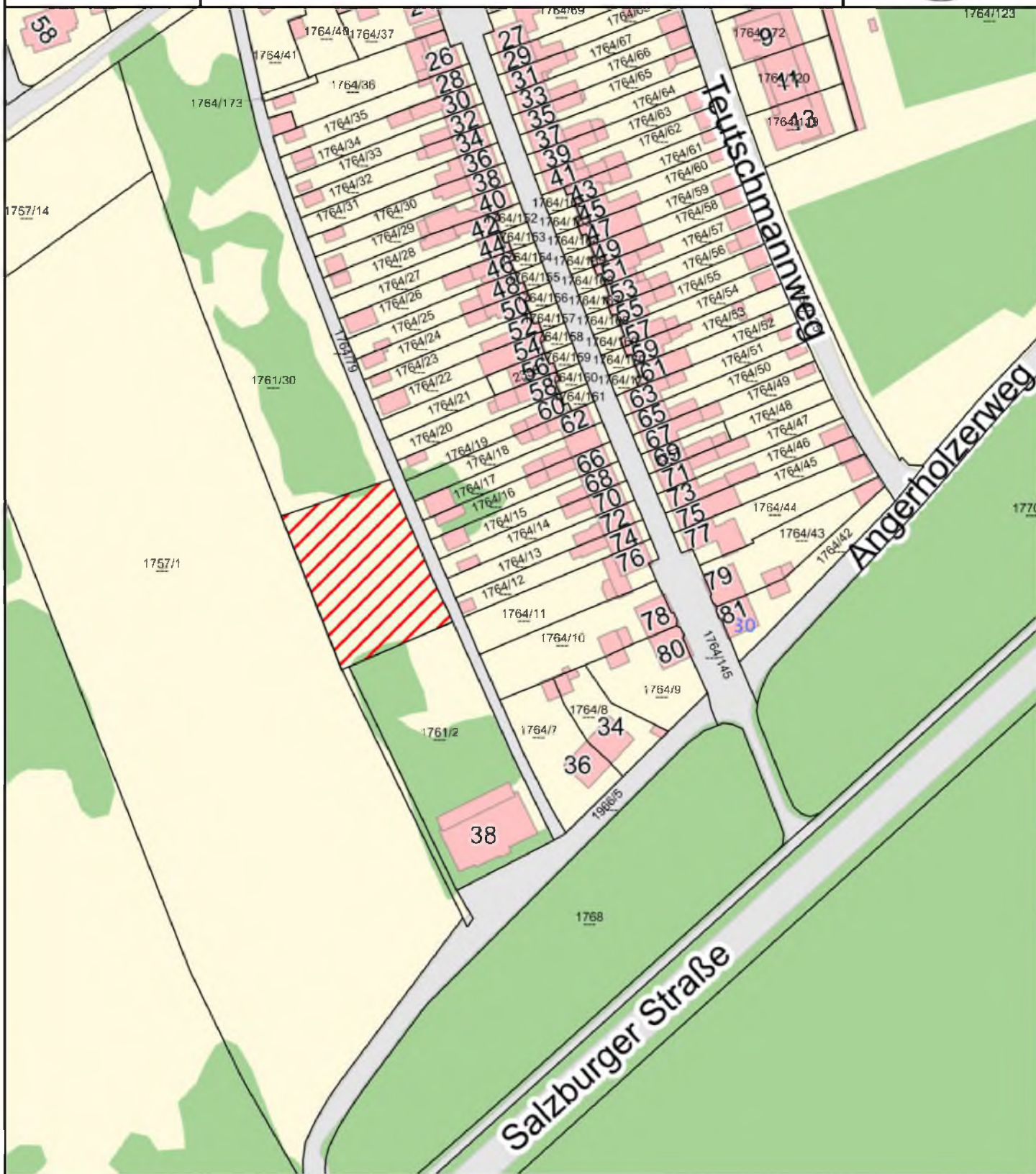
▲ Gesamtplan\_schnell

**Arbeitsebenen je Werkzeug**

■ Zeichnen

gedruckt am: 08.03.2021

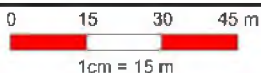




Anmerkung: 119. Sportplatz Wasserwald Linz AG

Erstellt unter Verwendung der Grunddaten des Magistrat Linz

Maßstab 1 : 1 500



**Kataster DKM Sept2020**

□ Grundstück

**SGS Spiel**

▨ Verbot des Mitführens von Hunden

**Stadtplan\_schnell**

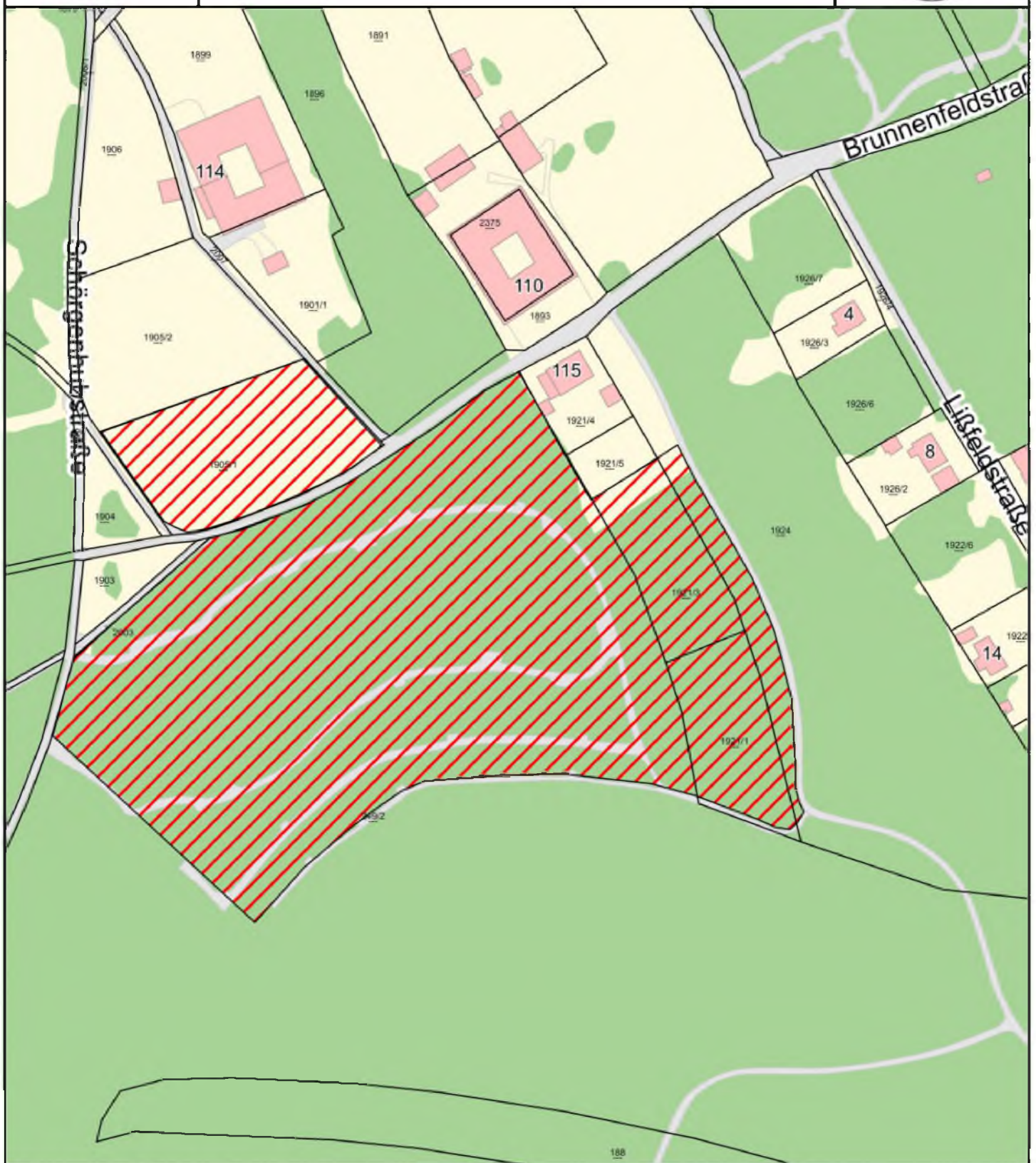
▲ Gesamtplan\_schnell

**Arbeitsebenen je Werkzeug**

■ Zeichnen

gedruckt am: 08.03.2021

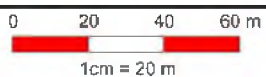




Anmerkung: 120. Sport- u. Fitnessfläche Wasserwald Linz AG

Erstellt unter Verwendung der Grunddaten des Magistrat Linz

Maßstab 1 : 2 000



**Kataster DKM Sept2020**

□ Grundstück

**SGS Spiel**

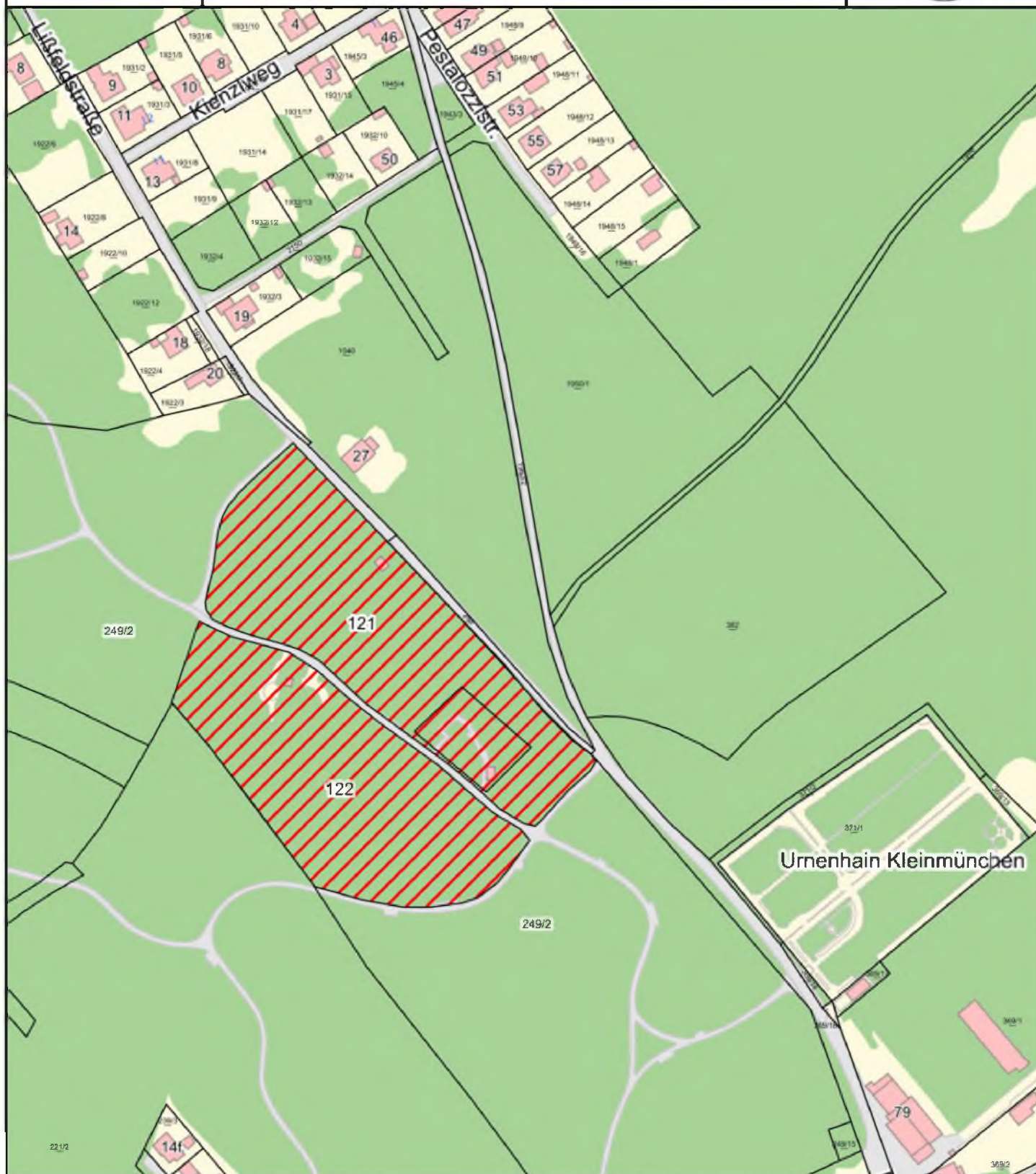
▨ Verbot des Mitführens von Hunden

**Stadtplan\_schnell**

▲ Gesamtplan\_schnell

gedruckt am: 08.03.2021

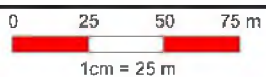




Anmerkung: 121. Kleiner Spielplatz Wasserwald, 122. Großer Spielplatz Wasserwald - Linz AG

Erstellt unter Verwendung der Grunddaten des Magistrat Linz

Maßstab 1 : 2 500



**Kataster DKM Sept2020**

□ Grundstück

**SGS Spiel**

▨ Verbot des Mitführens von Hunden

**Stadtplan\_schnell**

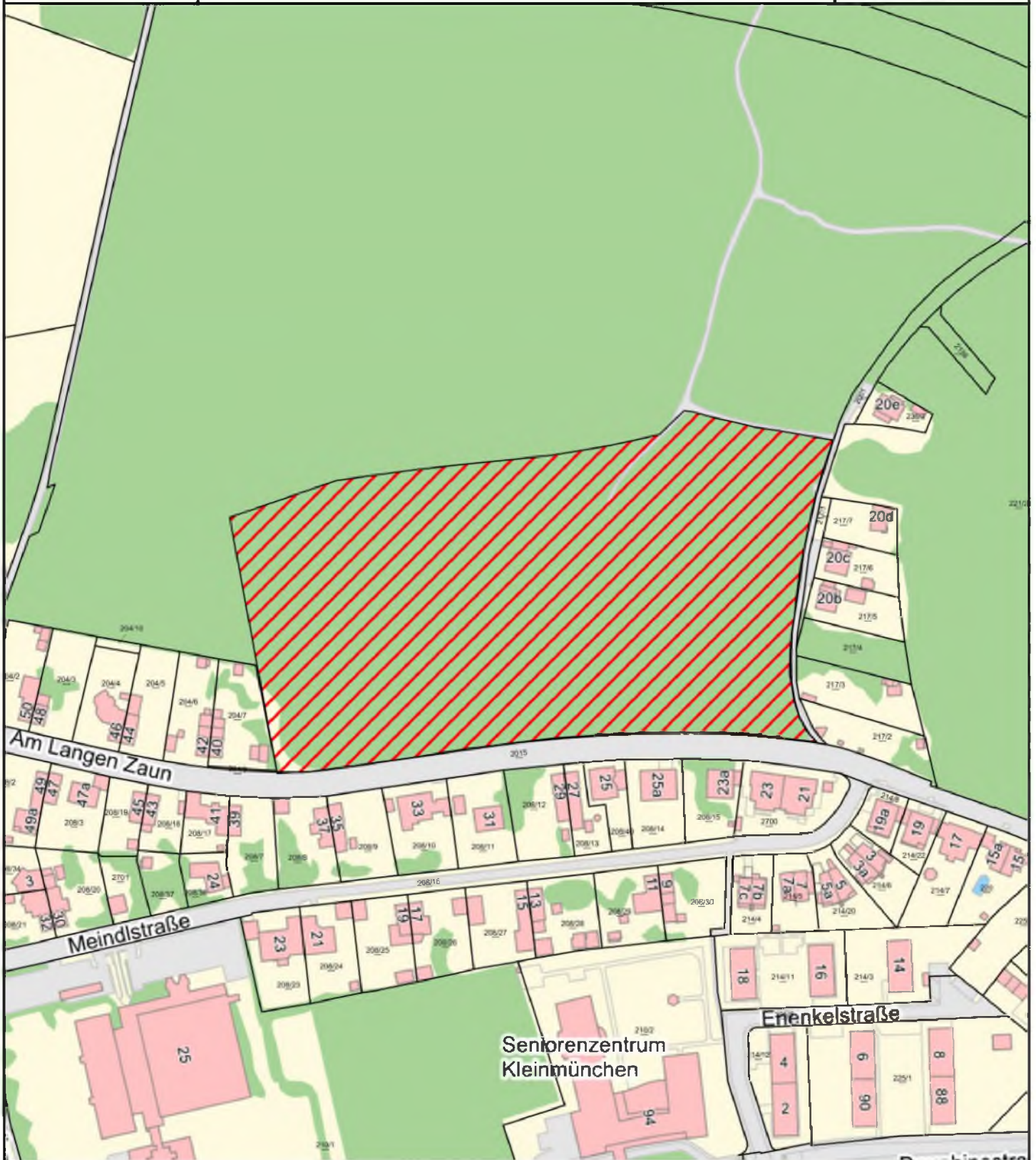
▲ Gesamtplan\_schnell

**Arbeitsebenen je Werkzeug**

■ Zeichnen

gedruckt am: 08.03.2021

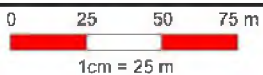




Anmerkung: 123. Großer Rodlberg Wasserwald Linz AG

Erstellt unter Verwendung der Grunddaten des Magistrat Linz

Maßstab 1 : 2 500



**Kataster DKM Sept2020**

□ Grundstück

**SGS Spiel**

▨ Verbot des Mitführens von Hunden

**Stadtplan\_schnell**

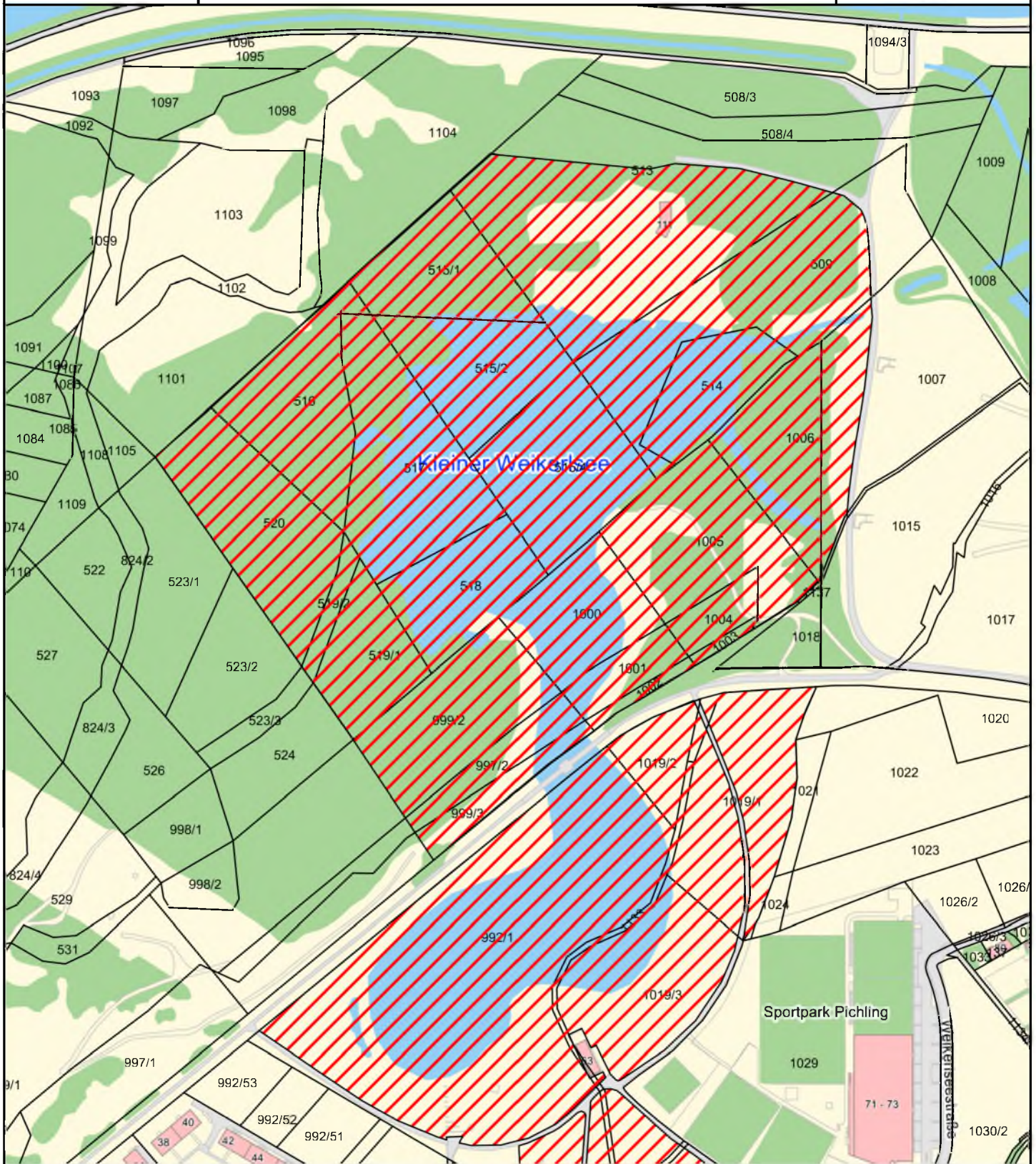
▲ Gesamtplan\_schnell

**Arbeitsebenen je Werkzeug**

■ Zeichnen

gedruckt am: 08.03.2021

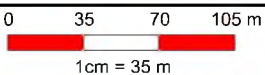




Anmerkung: 124. Kleiner Weikerlsee

Erstellt unter Verwendung der Grunddaten des Magistrat Linz

Maßstab 1 : 3 500



**Kataster DKM Sept2020**

□ Grundstück

**SGS Spiel**

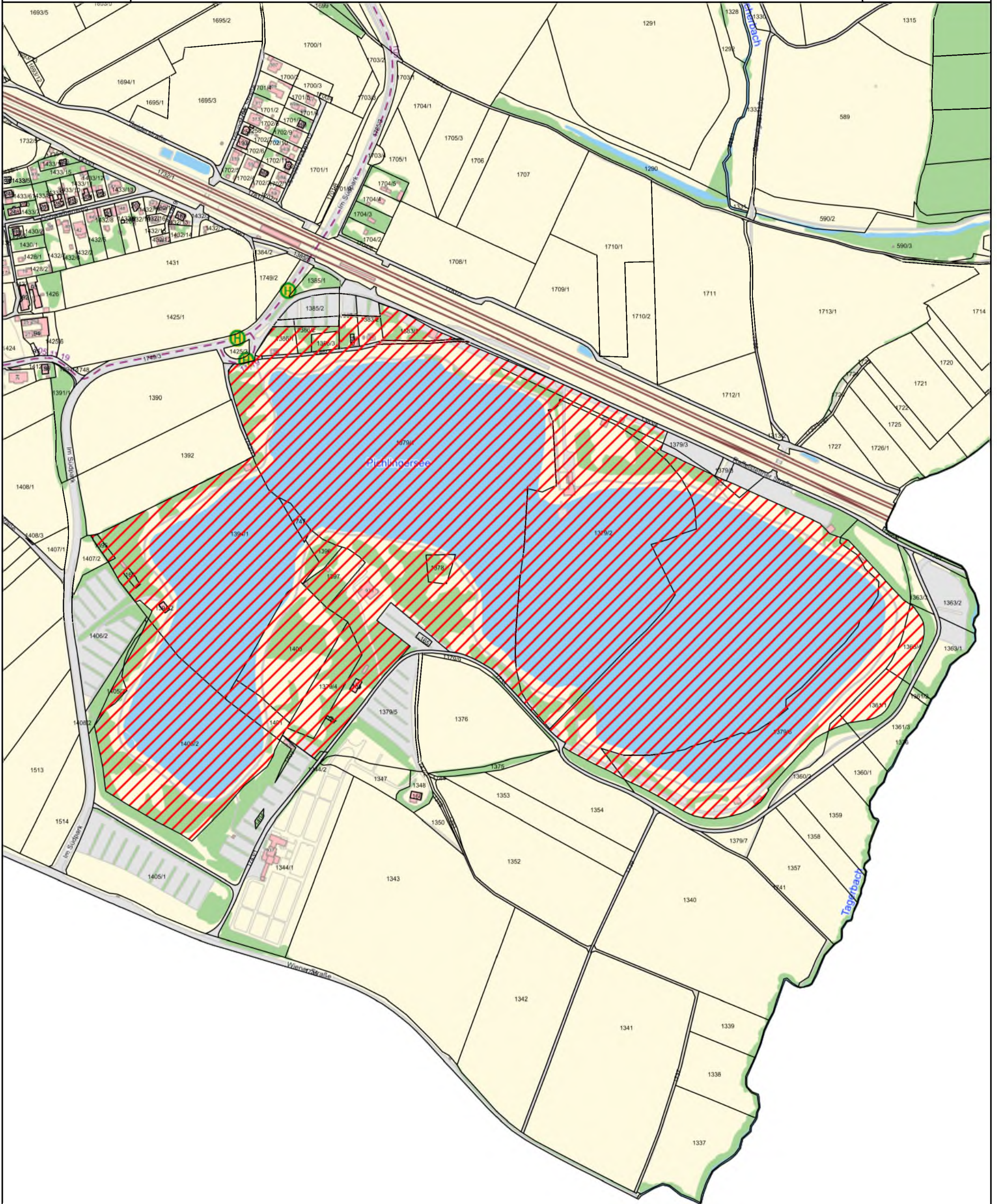
▨ Verbot des Mitführens von Hunden

**Stadtplan\_schnell**

▲ Gesamtplan\_schnell

gedruckt am: 18.03.2021

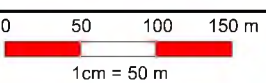




Anmerkung: 125. Pichlingersee

Erstellt unter Verwendung der Grunddaten des Magistrat Linz

Maßstab 1 : 5 000



**Kataster DKM Sept2020**

□ Grundstück

**SGS Spiel**

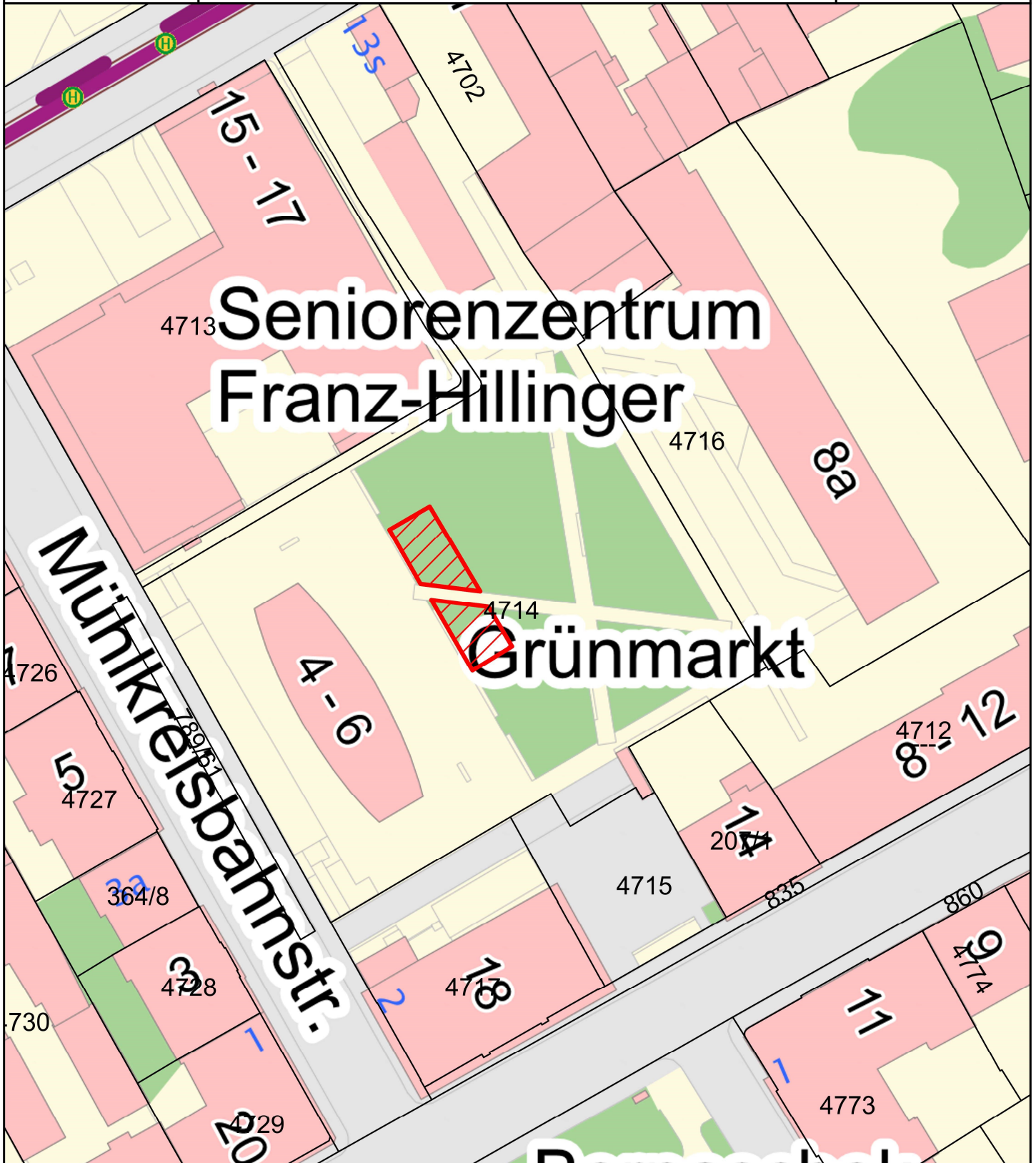

▨ Verbot des Mitführens von Hunden

**Stadtplan\_schnell**

▲ Gesamtplan\_schnell

gedruckt am: 18.03.2021

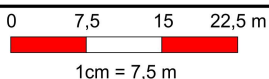




Anmerkung: 126. Grünmarkt-Urfahr

Erstellt unter Verwendung der Grunddaten des Magistrat Linz

Maßstab 1 : 750



**Kataster DKM Sept2020**

□ Grundstück

**Hunde**

■ HUNDEZONE

■ Freilauffläche

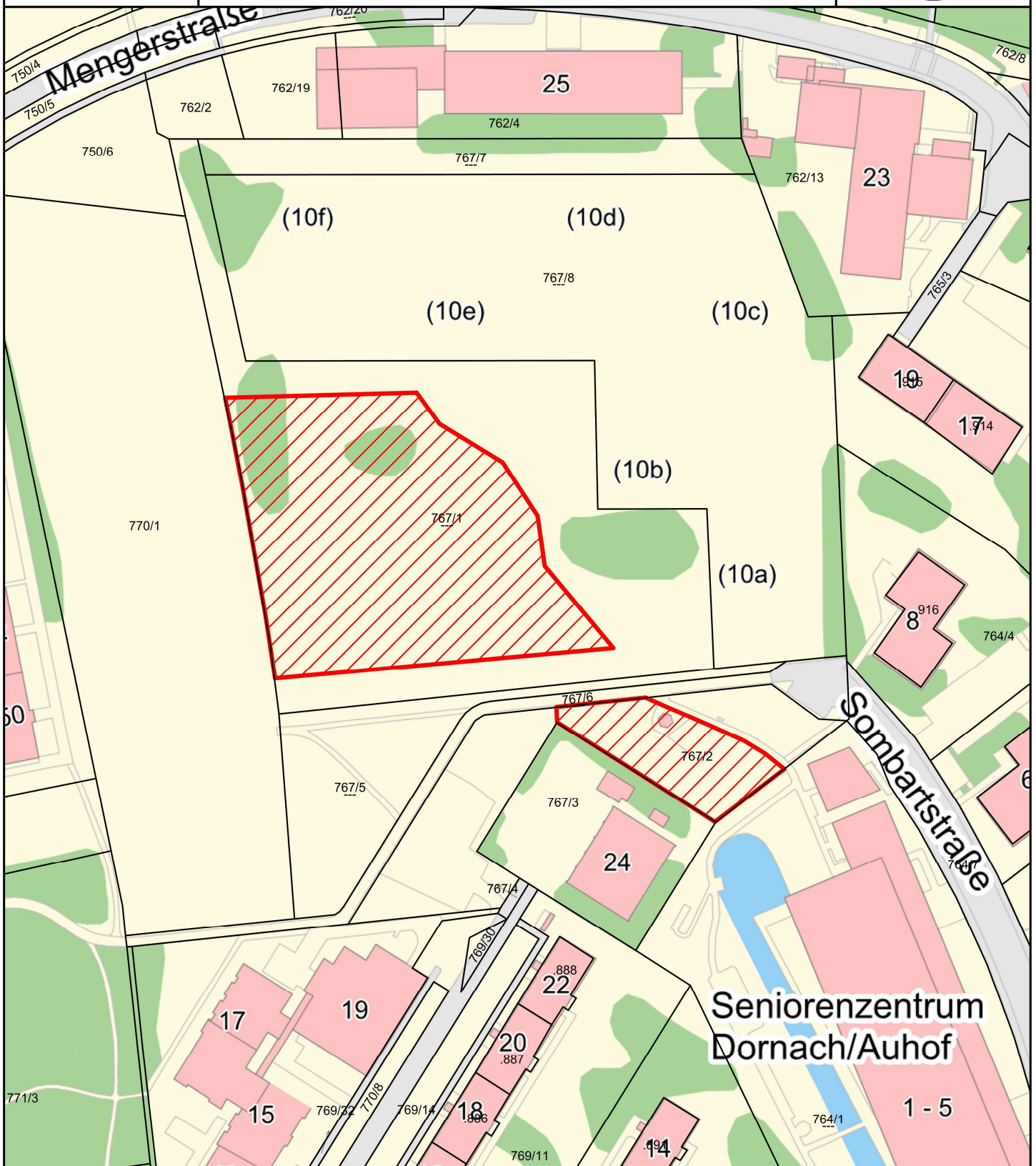

■ Verbot des Mitführens von Hunden

Stadtplan\_schnell

■ Gesamtplan\_schnell

gedruckt am: 30.06.2021

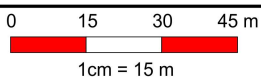




Anmerkung: 127. Parkanlage Sombartstraße

Erstellt unter Verwendung der Grunddaten des Magistrat Linz

Maßstab 1 : 1 500



**Kataster DKM Sept2020**

□ Grundstück

**Hunde**

■ HUNDEZONE

■ Freilauffläche

■ Verbot des Mitführens von Hunden

**Stadtplan\_schnell**

■ Gesamtplan\_schnell

gedruckt am: 30.06.2021